



**Program Rewitalizacji**  
**Gminy**  
**Kluczewsko**  
**na lata 2016-2023**

Kwiecień-grudzień 2016

## Program Rewitalizacji Gminy Kluczewsko na lata 2016-2023



Unia Europejska  
Fundusz Spójności



Program Rewitalizacji Gminy Kluczewsko na lata 2016-2023 został opracowany w ramach projektu dofinansowanego w ramach Programu Operacyjnego Pomoc Techniczna.

Opracowano na podstawie Wytycznych Ministra Infrastruktury i Rozwoju w zakresie rewitalizacji w programach operacyjnych na lata 2014-2020 (MiiR/H 2014-2020/20(01)/07/2015

Dokument przygotowany przez

**GRACZKOWSKI DOTACJE Sp. z o.o.**

przy wsparciu Zespołu ds. rewitalizacji powołany zarządzeniem Wójta Gminy Kluczewsko nr 37/2016 z dnia 23 września 2016 w składzie:

1. Leszek Wasela
2. Justyna Bugała Piotrowska
3. Monika Mucha

oraz Komitetu Rewitalizacji Gminy Kluczewsko powołanym zarządzeniem Wójta Gminy Kluczewsko nr 38/2016 z dnia 23 września 2016r. w składzie:

1. Maria Dorożyńska
2. Władysława Marcinkowska
3. Ewa Radolińska
4. Bożena Ławińska



## Spis treści

|  |     |
|--|-----|
| 1. Opis powiązań programu rewitalizacji z dokumentami strategicznymi i planistycznymi gminy.....   | 6   |
| 2. Diagnoza czynników i zjawisk kryzysowych wraz z opisem skali i charakteru potrzeb rewitalizacyjnych.....  | 13  |
| 3 Zasięg przestrzenny obszaru/obszarów rewitalizacyjnych.....  | 77  |
| 4 Wizja obszaru po przeprowadzeniu rewitalizacji (planowany efekt rewitalizacji).....  | 81  |
| 5 Cele rewitalizacji oraz odpowiadające zidentyfikowanym potrzebom rewitalizacyjnym kierunki działań mających na celu eliminację lub ograniczenie negatywnych zjawisk.....   | 82  |
| 6 Lista planowanych podstawowych projektów i przedsięwzięć rewitalizacyjnych.....  | 84  |
| 7 Charakterystyka pozostałych rodzajów przedsięwzięć rewitalizacyjnych realizujących kierunki działań mających na celu eliminację lub ograniczenie negatywnych zjawisk powodujących sytuację kryzysową.....  | 118 |
| 8 Mechanizmy zapewnienia komplementarności między poszczególnymi projektami/ przedsięwzięciami rewitalizacyjnymi oraz pomiędzy działaniami różnych podmiotów i funduszy na obszarze objętym programem rewitalizacji.....   | 138 |
| 9 Indykatywne ramy finansowe w odniesieniu do przedsięwzięć, wraz z indykatywnymi wielkościami środków finansowych z różnych źródeł (także spoza funduszy polityki spójności na lata 2014-2020 - publiczne i prywatne środki krajowe w celu realizacji zasady dodatkowości środków UE..... | 141 |
| 10 Mechanizmy włączenia mieszkańców, przedsiębiorców i innych podmiotów i grup aktywnych na terenie gminy w proces rewitalizacji.....  | 159 |
| 11 System realizacji (wdrażania) programu rewitalizacji.....   | 161 |
| 12 System monitoringu i oceny skuteczności działań i system wprowadzania modyfikacji w reakcji na zmiany w otoczeniu programu.....   | 165 |
| Spis tabel.....  | 167 |
| Spis map.....  | 168 |
| Spis zdjęć.....  | 168 |



## Wyjaśnienie podstawowych pojęć i terminów związanych z rewitalizacją

**BEZDOMNOŚĆ** - to kryzysowy stan egzystencji osoby nieposiadającej faktycznego miejsca zamieszkania.

**BEZROBOCIE** - polega na tym, że osoba zdolna do pracy, aktywnie poszukująca jej i faktycznie gotowa do jej podjęcia nie znajduje zatrudnienia. Bezrobocie rejestrowane natomiast, to formalny stan wpisania kogoś do rejestru prowadzonego przez Powiatowy Urząd Pracy.

**NIEPEŁNOSPRAWNOŚĆ** - Według Europejskiego Forum Niepełnosprawności osobą niepełnosprawną jest jednostka w pełni swoich praw, znajdująca się w sytuacji upośledzającej ją na skutek barier środowiskowych, ekonomicznych i społecznych, których z powodu występujących u niej uszkodzeń nie może przezwyciężyć w taki sposób, jak inni ludzie.

**INTEGRACJA SPOŁECZNA** - Z punktu widzenia jednostki, proces jej włączania społecznego, przełamywania jej wykluczenia. Z punktu widzenia społeczeństwa – proces budowania spójności społecznej.

**KAPITAŁ SPOŁECZNY** - termin z pogranicza ekonomii i socjologii, oznaczający kapitał (jako element procesu produkcji i życia w zorganizowanym społeczeństwie), którego wartość opiera się na wzajemnych relacjach społecznych i zaufaniu jednostek, które dzięki niemu mogą osiągać więcej korzyści (z ekonomicznego i społecznego punktu widzenia)

**MARGINALIZACJA** - wykluczenie z udziału w życiu społecznym jednostek, grup społecznych lub w ujęciu globalnym społeczeństw w stosunku do ich otoczenia społecznego. Wykluczenie społeczne może odnosić się do procesu wykluczania jednostek i grup albo do stanu wykluczenia.

Wykluczenie jest rozumiane jako niemożliwość bycia uczestnikiem ważnych społecznie aspektów życia społecznego, jak gospodarcze, polityczne czy kulturowe. Skutkiem marginalizacji (procesu) jest wykluczenie społeczne (stan).

**OBZAR ZDEGRADOWANY** - Obszar gminy znajdujący się w stanie kryzysowym z powodu koncentracji negatywnych zjawisk społecznych, w szczególności bezrobocia, ubóstwa, przestępczości, niskiego poziomu edukacji lub kapitału społecznego, a także niewystarczającego poziomu uczestnictwa w życiu publicznym i kulturalnym, w przypadku występowania na nim ponadto, co najmniej jednego z następujących negatywnych zjawisk:

- gospodarczych – w szczególności niskiego stopnia przedsiębiorczości, słabej kondycji lokalnych przedsiębiorstw lub
- środowiskowych – w szczególności przekroczenia standardów, jakości środowiska, obecności odpadów stwarzających zagrożenie dla życia, zdrowia ludzi lub stanu środowiska, lub
- przestrzenno- funkcjonalnych – w szczególności niewystarczającego wyposażenia w infrastrukturę techniczną i społeczną lub jej złego stanu technicznego, braku dostępu do podstawowych usług lub ich niskiej, jakości, niedostosowania rozwiązań urbanistycznych do zmieniających się funkcji obszaru, niskiego poziomu obsługi komunikacyjnej, niedoboru lub niskiej, jakości terenów publicznych, lub
- technicznych – w szczególności degradacji stanu technicznego obiektów budowlanych, w tym o przeznaczeniu mieszkaniowym, oraz нефункционowaniu rozwiązań technicznych umożliwiających efektywne korzystanie z obiektów budowlanych, w szczególności w zakresie energooszczędności i ochrony środowiska.

Obszar zdegradowany może być podzielony na podobszary, w tym podobszary nieposiadające ze sobą wspólnych granic, pod warunkiem stwierdzenia na każdym z podobszarów występowania



koncentracji negatywnych zjawisk społecznych oraz gospodarczych, środowiskowych, przestrzenno-funkcjonalnych lub technicznych<sup>1</sup>.

**OBSZAR REWITALIZACJI**- obszar obejmujący całość lub część obszaru zdegradowanego, cechującego się szczególną koncentracją negatywnych zjawisk. Obszar rewitalizacji nie może być większy niż **20% powierzchni gminy** oraz zamieszkały przez więcej niż **30% mieszkańców gminy**.

**REWITALIZACJA** - to proces wyprowadzania ze stanu kryzysowego obszarów zdegradowanych, prowadzony w sposób kompleksowy, poprzez zintegrowane działania na rzecz lokalnej społeczności, przestrzeni i gospodarki, skoncentrowane terytorialnie, prowadzone przez interesariuszy rewitalizacji

\*\*\*\*\*

Idea rewitalizacji polega na pobudzeniu rozwoju gospodarczego, zwiększeniu atrakcyjności inwestycyjnej zdegradowanego obszaru jak również na przeprowadzeniu inicjatyw na rzecz społeczności lokalnej. Kompleksowość planowanych do przeprowadzenia projektów stanowi klucz do faktycznego i długotrwałego wyjścia z sytuacji kryzysowej.

**Rewitalizacja** zakłada optymalne wykorzystanie specyficznych uwarunkowań danego obszaru oraz wzmacnianie jego lokalnych potencjałów w tym także kulturowych.

**Gmina przygotowuje, koordynuje i tworzy warunki do prowadzenia rewitalizacji, ale rewitalizacja prowadzona jest przez wielu interesariuszy.**

Interesariuszami rewitalizacji są w szczególności:

- mieszkańcy obszaru rewitalizacji oraz właściciele, użytkownicy wierzchości nieruchomości i podmioty zarządzające nieruchomościami znajdującymi się na tym obszarze;
- mieszkańcy gminy inni niż wymienieni powyżej;
- podmioty prowadzące lub zamierzające prowadzić na obszarze gminy działalność gospodarczą;
- podmioty prowadzące lub zamierzające prowadzić na obszarze gminy działalność społeczną, w tym organizacje pozarządowe i grupy nieformalne;
- jednostki samorządu terytorialnego i ich jednostki organizacyjne;
- organy władzy publicznej;
- inne podmioty realizujące na obszarze rewitalizacji uprawnienia Skarbu Państwa.

**Rewitalizacja** jest procesem wieloletnim, prowadzonym przez szeroki i otwarty katalog interesariuszy ze szczególnym uwzględnieniem mieszkańców obszaru rewitalizacji.

Działania służące wspieraniu procesów rewitalizacji prowadzone są w sposób spójny: wewnątrz (poszczególne działania pomiędzy sobą) oraz zewnątrz (z lokalnymi politykami sektorowymi, np. transportową, energetyczną, celami i kierunkami wynikającymi z dokumentów strategicznych i planistycznych)<sup>2</sup>.

<sup>1</sup> Ustawa z dnia 9 października 2015r. o rewitalizacji

<sup>2</sup> Wytyczne w zakresie rewitalizacji w programach operacyjnych na lata 2014-2020, Warszawa, 3 lipca 2015 r.



## 1. Opis powiązań programu rewitalizacji z dokumentami strategicznymi i planistycznymi gminy

*Program Rewitalizacji Gminy Kluczewsko na lata 2016-2023* nie jest jedynym opracowaniem, które dotyczy planowania strategicznego w gminie. Samorząd posiada kilka innych dokumentów dotyczących różnych sfer rozwoju określających sposoby, które mają sprzyjać ich osiągnięciu. Zatem ważnym elementem jest umiejętne współgranie tych opracowań ze sobą. Wzajemna komplementarność *Programu Rewitalizacji* z innymi dokumentami strategicznymi zarówno lokalnymi jak i ponadlokalnymi ma podnieść efektywność podejmowanych w jego ramach działań, a dodatkowo zwiększa jego ogólną wartość oraz prawdopodobieństwo realizacji. *Program Rewitalizacji* jest powiązany z niżej wymienionymi dokumentami strategicznymi.

### 1 Strategia Rozwoju Gminy Kluczewsko do 2020 roku

W Strategii Rozwoju wskazano na stronie 40 wizję przyszłości tj. pożądanego obraz gminy funkcjonującej według reguł gwarantujących jej zrównoważony rozwój.

„Gmina, która dzięki rozwiniętej infrastrukturze społecznej, komunalnej i drogowej oraz wykorzystywanych walorach przyrodniczych jest miejscem atrakcyjnym dla mieszkańców i turystów.”

Na s. 42 Strategii wymienia się 3 obszary priorytetowe w zakresie rozwoju Gminy:

#### 1. Dalszy rozwój infrastruktury, poprawa porządku i bezpieczeństwa publicznego

- 1.1. Rozwój infrastruktury drogowej wraz elementami jej towarzyszącymi
- 1.2. Rozbudowa infrastruktury wodno-kanalizacyjnej w gminie
- 1.3. Podniesienie bezpieczeństwa publicznego poprzez wsparcie jednostek OSP

#### 2. Pobudzanie rozwoju przedsiębiorczości, rozwój agroturystyki przy zrównoważonym wykorzystaniu walorów środowiskowych

- 2.1. Organizacja systemu doradztwa i informacji gospodarczej
- 2.2. Rozwój infrastruktury turystycznej, rekreacyjnej i sportowej
- 2.3. Rozwój odnawialnych źródeł energii
- 2.4. Dalsza promocja gminy

#### 3. Rozwój działalności społecznej i włączenie społeczne osób zagrożonych wykluczeniem

- 3.1. Zwiększenie dostępności wychowania przedszkolnego
- 3.2. Poszerzenie oferty edukacyjnej
- 3.3. Organizacja działań i wydarzeń kulturalnych dla mieszkańców w każdym wieku
- 3.4. Poprawa dostępności komunikacyjnej wszystkich miejscowości
- 3.5. Utrzymanie wysokiej dostępności i jakości usług medycznych

Każdy z w/w celów operacyjnych ma zdefiniowane konkretne działania, które mają je realizować. Proces rewitalizacji wpisuje się w kilka z nich.

Powyższe cele i zadania wpisują się w działania rewitalizacyjne jakie Gmina zamierza realizować. Proces rewitalizacji gminy Kluczewsko wpłynie pozytywnie na obszar:

- społeczny (działania rewitalizacyjne w tym zakresie będą kierowane do osób zamieszkujących obszary rewitalizacyjne zagrożonych wykluczeniem społecznym, modernizacja budynków pełniących funkcje społeczne np. kulturalne i ich ożywienie),
- gospodarczy (powstanie nowych firm),
- środowiskowy (termomodernizacja obiektów użyteczności publicznej, usuwanie azbestu),
- przestrzenny (uporządkowanie przestrzeni publicznej, poprawa estetyki).



## 2 Strategia Rozwiązywania Problemów Społecznych Gminy Kluczewsko na lata 2014-2020

Strategia wyznacza misję rozwoju Gminy w obszarze społecznym (s. 36):

„Gmina Kluczewsko to gmina:

- przyjazna i bezpieczna dla wszystkich,
- z której jesteśmy dumni,
- w której zintegrowana społeczność, współpracuje w rozwiązywaniu wspólnych (własnych) problemów,
- dająca szansę rozwoju dzieciom i młodzieży,
- wspierająca rodziny i osoby wymagające pomocy.”

Wizja rozwoju gminy w perspektywie czasowej (10-15 lat) (s. 36):

„Chcemy, aby nasza gmina do 2020 roku była gminą rolniczo – turystyczną z silnie rozwiniętym i zmechanizowanym rolnictwem. Dzięki zadbanemu otoczeniu, przyjaznej mieszkańcom infrastrukturze (drogi gminne i wewnętrzne, tereny rekreacyjne i wypoczynkowe, rozwinięta opieka zdrowotna), rozwiniętej bazie rekreacyjnej, gastronomicznej, kulturowo – oświatowej i rehabilitacyjnej gmina będzie zapewniała dobre warunki życia mieszkańcom oraz turystom i gościom. Pragniemy, aby Gmina Kluczewsko zapewniała młodzieży odpowiednie warunki rozwoju, zwiększała ich aktywność i dawała poczucie bezpieczeństwa. Aby wszyscy mieszkańcy czuli się w niej bezpiecznie i zgodnie współpracowali na rzecz rozwiązywania problemów społecznych. Wizja rozwoju gminy zakłada zrównoważony rozwój społeczny i gospodarczy z wykorzystaniem naturalnego potencjału społecznego i przyrodniczego gminy.”

Rewitalizacja ma na celu realizację przede wszystkich przedsięwzięć społecznych na obszarach zdegradowanych. W ramach Programu przewidujemy szereg działań nakierowanych na edukację (szkoły, seniorzy), wsparcie osób wykluczonych lub zagrożonych wykluczeniem społecznym (uruchomienie świetlicy socjo-terapeutycznej), itp. Zadania i cele wskazane w Programie przyczyniają się do realizacji misji Strategii Rozwiązywania Problemów Społecznych Gminy Kluczewsko na lata 2014-2020

## 3 PROGRAM USUWANIA AZBESTU Z TERENU GMINY KLUCZEWSKO

Celem Programu usuwania azbestu z terenu Gminy Kluczewsko jest:

- „1. oczyszczenie terenu Gminy Kluczewsko z azbestu poprzez usunięcie i unieszkodliwienie wyrobów zawierających azbest,
2. eliminacja negatywnych skutków zdrowotnych oddziaływania azbestu na człowieka,
3. likwidacja oddziaływania azbestu na środowisko zgodnie z obowiązującym prawem do końca 2032 roku. (s. 4)”

Program rewitalizacji zakłada inwestycje w obiektach publicznych i prywatnych zawierających azbest, stąd wdrożenie działań rewitalizacyjnych przyczyni się do zmniejszenia ilości azbestu pozostającego do utylizacji.



## **4 STUDIUM UWARUNKOWAŃ I KIERUNKÓW ZAGOSPODAROWANIA PRZESTRZENNEGO GMINY KLUCZEWSKO**

### **Tom II Kierunki zagospodarowania przestrzennego gminy Kluczewsko**

Zgodnie z ustawą z dnia 27 marca 2003 r. o planowaniu i zagospodarowaniu przestrzennym, podstawą kształtowania polityki przestrzennej przez jednostki samorządu terytorialnego winien być ład przestrzenny, definiowany jako takie ukształtowanie przestrzeni, które tworzy harmonijną całość oraz uwzględnia w uporządkowanych relacjach wszelkie uwarunkowania i wymagania funkcjonalne, społeczno - gospodarcze, kulturowe oraz kompozycyjno - estetyczne. Mając na uwadze powyższe stwierdza się, iż najważniejszym celem, prowadzonej w oparciu o Studium uwarunkowań i kierunków zagospodarowania przestrzennego, polityki przestrzennej gminy jest: UMOŻLIWIENIE ZRÓWNOWAŻONEGO I WIELOFUNKCYJNEGO ROZWOJU GMINY KLUCZEWSKO Z UWZGLĘDNIENIEM ZASAD KSZTAŁTOWANIA ŁADU PRZESTRZENNEGO I PRZYJAZNEGO MIESZKAŃCOM GMINY ŚRODOWISKA ZAMIESZKANIA, PRZY JEDNOCZESNEJ DBAŁOŚCI O LOKALNE WALORY PRZYRODNICZE I KULTUROWE. Kierując się tak zdefiniowanym celem nadrzędnym polityki przestrzennej, mając na uwadze wnioski wynikające z wszechstronnej analizy uwarunkowań rozwoju gminy, sformułowano następujące grupy celów szczegółowych:

- Cele związane z kształtowaniem przestrzeni
- Cele gospodarcze
- Cele społeczne
- Cele związane ze środowiskiem przyrodniczym:

Osiągnięcie głównego celu polityki przestrzennej gminy Kluczewsko, opartego na zasadzie zrównoważonego rozwoju i kształtowania ładu przestrzennego, będzie możliwe w sytuacji, gdy realizowane będą cele ze wszystkich powyższych grup. Między aspektami przyrodniczymi, społecznymi i gospodarczymi wstępuje duży stopień współzależności, dlatego też pominięcie realizacji zadań przypisanych którejkolwiek z tych grup może zakłócić rozwój gminy w pozostałych sferach (str. 12,13)

Zgodnie z prawem zapisy Programu rewitalizacji muszą być spójne z przedmiotowym Studium, stąd wszelkie planowane inwestycje infrastrukturalne będą uwzględniać wytyczne i zapisy Studium uwarunkowań.

## **5 STRATEGIA ROZWOJU POWIATU WŁOSZCZOWSKIEGO NA LATA 2014 – 2020**

Misja Powiatu Włoszczowskiego konkretyzuje kierunek rozwoju oraz w zwięzły sposób precyzuje istotę działań powiatu i podstawowe funkcje do spełnienia na rzecz zaspokojenia potrzeb jego mieszkańców.

Misją Powiatu Włoszczowskiego jest: Tworzenie miejsca dostosowanego do oczekiwań społecznych, wyposażonego w rozwiniętą infrastrukturę (zwłaszcza komunikacyjną), charakteryzującego się trwałym wzrostem gospodarczym, osiągniętym dzięki optymalnemu wykorzystaniu potencjału w postaci kapitału społecznego, położenia oraz posiadanych zasobów (głównie przyrodniczo – krajobrazowych i edukacyjnych), a przez to zapewniający pracę oraz wysoki standard życia mieszkańców.

CELE STRATEGICZNE oraz CELE OPERACYJNE:

CEL STRATEGICZNY 1.

Podniesienie standardu życia mieszkańców oraz wzmocnienie integracji społecznej

Cele Operacyjne:

1.1. Poprawa jakości oraz dostępu do usług publicznych o charakterze społecznym

1.2. Wzrost zatrudnienia oraz rozwój przedsiębiorczości

1.3. Rozwój edukacji oraz podniesienie poziomu wykształcenia i kompetencji mieszkańców powiatu





1.4. Przeciwdziałanie zjawiskom wykluczenia oraz wzrost spójności społecznej

CEL STRATEGICZNY 2.

Rozwój lokalnej gospodarki oraz zwiększenie jej konkurencyjności

Cele Operacyjne:

2.1. Intensyfikacja współpracy na rzecz wzrostu gospodarczego oraz tworzenie przyjaznych warunków do inwestowania i rozwoju usług

2.2. Promocja powiatu

2.3. Wzrost efektywności oraz specjalizacji sektora rolnego

CEL STRATEGICZNY 3.

Kształtowanie przestrzeni funkcjonalnej i atrakcyjnej oraz zwiększenie efektywności wykorzystania potencjałów powiatu

Cele Operacyjne:

3.1. Usprawnienie funkcjonowania układu komunikacyjnego

3.2. Poprawa stanu oraz rozwój pozostałej infrastruktury kluczowej

3.3. Rozwój potencjału turystycznego i kulturowego oraz infrastruktury poprawiającej atrakcyjność sportowo–rekreacyjną powiatu

(s.105,106)

## 6 Strategia Rozwoju Województwa Świętokrzyskiego do roku 2020

Aktualizacja Strategii Województwa Świętokrzyskiego do roku 2020 została przyjęta uchwałą Sejmiku Województwa Świętokrzyskiego nr XXXIII/589/13 z dnia 16 lipca 2013r.

Rewitalizacja Gminy Kluczewsko wpisuje się w cel strategiczny 2 Koncentracja na kluczowych gałęziach i branżach dla rozwoju gospodarczego regionu, 2.4 Pakietyzacja i komercjalizacja produktu turystycznego – czyli rynkowa gra zespołowa. Według Strategii Rozwoju Województwa realizacja tego celu powinna obejmować:

- „rozbudowę i modernizację infrastruktury turystycznej oraz wzmacnianie potencjału turystycznego regionu;
- wsparcie władz samorządowych w zakresie promocji regionu, wykorzystującej zróżnicowane kanały dotarcia do potencjalnego klienta;
- dalszy rozwój turystyki wydatnie wykorzystującej bogate dziedzictwo kulturowe regionu (m.in. turystyki kulturowej, edukacyjnej, geologicznej, rodzinnej, sportowej, wypoczynkowej, alternatywnej tzw. „zielonej turystyki”);
- konsekwentny rozwój specjalności w zakresie turystyki zdrowotnej (uzdrowiskowej, rehabilitacyjnej, profilaktycznej, rewitalizacyjnej i geriatrycznej);
- wspieranie szkoleń zmierzających do wzrostu standardu świadczonych usług turystycznych;
- coaching - przygotowanie wysokiej klasy specjalistów, menedżerów odpowiedzialnych za definiowanie, analizę i kierowanie rozwojem zmian w otoczeniu biznesowym sektora usług turystycznych” (s. 35).

## 7 Krajowa Strategia Rozwoju Regionalnego 2010-2020: Regiony, Miasta, Obszary Wiejskie

Najważniejszym celem Krajowej Strategii Rozwoju Regionalnego jest wykorzystanie specyficznych atutów (tzw. potencjałów rozwojowych), które ma każdy obszar Polski, dla osiągnięcia celów rozwoju kraju – wzrostu, zatrudnienia i spójności. Chodzi o politykę rozwoju „szytą na miarę” konkretnej części naszego kraju. Strategia mówi o tym, że „środki na rozwój trzeba inwestować tak, by wspierały mocne strony danego obszaru, dawały szansę na wzrost gospodarczy i większe zatrudnienie oraz niwelowały różnice w poziomie rozwoju”. Strategia wyznacza też trzy cele szczegółowe. Dotyczą one:

- **wzrostu konkurencyjności regionów** (chodzi o rozwijanie potencjałów największych miast i otaczających je gmin oraz tworzenie warunków do korzystania z tego rozwoju przez pozostałe obszary).



- **niwelowania różnic w rozwoju poszczególnych obszarów kraju** (chodzi szczególnie o obszary wiejskie o najniższym poziomie dostępu mieszkańców do dóbr i usług, miasta, które tracą dotychczasowe funkcje społeczno-gospodarcze, np. niektóre były stolice województw, obszary przygraniczne czy te części Polski, które nie mają nowoczesnej sieci drogowej czy kolejowej),
- **sprawnego zarządzania polityką rozwoju** (m.in. większa rola województw w prowadzeniu polityki rozwoju, nowe narzędzia polityki regionalnej – kontrakty terytorialne, obserwatoria terytorialne, krajowe i regionalne fora terytorialne).

Program Rewitalizacji dąży do wzrostu konkurencyjności Gminy Kluczewsko poprzez wykorzystanie jej potencjałów zmniejszając w ten sposób różnice w rozwoju pomiędzy obszarami wiejskimi a miejskimi. Sam dokument przyczynia się także do sprawniejszego zarządzania polityką rozwoju na poziomie samorządu.

### **8 Wytyczne w zakresie rewitalizacji w programach operacyjnych na lata 2014-2020**

Wytyczne wskazują warunki i sposoby zapewnienia komplementarności interwencji dla projektów rewitalizacyjnych współfinansowanych z funduszy EFRR, EFS i FS w ramach różnych celów tematycznych, priorytetów inwestycyjnych, zarówno w ramach Regionalnego Programu Operacyjnego, jak i Krajowego Programu Operacyjnego.

Podstawowym celem Wytycznych jest ujednoczenie warunków i procedur wdrażania programów operacyjnych na lata 2014-2020 w zakresie projektów realizujących cele rewitalizacji. Dokumentem odniesienia dla Wytycznych jest Umowa Partnerstwa, która formułuje wyzwania związane z zapewnieniem warunków dla właściwej rewitalizacji, tj. zintegrowanego, kompleksowego oraz przygotowanego i prowadzonego z uwzględnieniem realnej partycypacji społecznej przeciwdziałania procesom degradacji obszarów dotkniętych kryzysem.

Niniejszy Program Rewitalizacji jest opracowany z uwzględnieniem przedmiotowych wytycznych Ministerstwa Infrastruktury i Rozwoju.

### **9 Koncepcja Przestrzennego Zagospodarowania Kraju 2030 (KPZK 2030)**

Koncepcja Przestrzennego Zagospodarowania Kraju jest najważniejszym dokumentem strategicznym w kwestii zagospodarowania przestrzennego kraju. Została ona stworzona w celu zapewnienia efektywnego wykorzystania jego przestrzeni. Dokument zawiera cele i kierunki działań służące takiemu planowaniu przestrzennemu, które pozwoli na wzrost społeczno-gospodarczy państwa. Cele określone w dokumencie to:

1. Podwyższenie konkurencyjności głównych ośrodków miejskich Polski w przestrzeni europejskiej poprzez ich integrację funkcjonalną przy zachowaniu policentrycznej struktury systemu osadniczego sprzyjającego spójności.
2. Poprawa spójności wewnętrznej i terytorialnej kraju poprzez promowanie integracji funkcjonalnej, tworzenie warunków dla rozprzestrzeniania się czynników rozwoju, wielofunkcyjny rozwój obszarów wiejskich oraz wykorzystywanie potencjału wewnętrznego wszystkich terytoriów.
3. Poprawa dostępności terytorialnej kraju w różnych skalach przestrzennych poprzez rozwijanie infrastruktury transportowej i telekomunikacyjnej.
4. Kształtowanie struktur przestrzennych wspierających osiągnięcie i utrzymanie wysokiej jakości środowiska przyrodniczego i walorów krajobrazowych Polski.
5. Zwiększanie odporności struktury przestrzennej kraju na zagrożenia naturalne i utraty bezpieczeństwa energetycznego oraz kształtowanie struktur przestrzennych wspierających zdolności obronne państwa.
6. Przywrócenie i utrwalanie ładu przestrzennego.



### 10 Krajowa Polityka Miejska 2023

Warto zwrócić uwagę, że Krajowa Polityka Miejska bierze pod uwagę następujące wątki tematyczne:

- kształtowanie przestrzeni,
- partycypacja publiczna,
- transport i mobilność miejska,
- niskoemisyjność i efektywność energetyczna,
- rewitalizacja,
- polityka inwestycyjna,
- rozwój gospodarczy,
- ochrona środowiska i adaptacja do zmian klimatu,
- demografia,
- zarządzanie obszarami miejskimi.

Program Rewitalizacji jako dokument planistyczny i strategiczny wpisuje się w cel strategiczny Polityki Miejskiej nakierowany na „wzmocnienie zdolności miast i obszarów zurbanizowanych do zrównoważonego rozwoju i tworzenia miejsc pracy oraz poprawa jakości życia mieszkańców” (s. 12). Jednym z najważniejszych elementów branych pod uwagę w rozwoju wg Krajowej Polityki Miejskiej jest właśnie jakość życia mieszkańców.

„(...) jest ona pochodną szeregu czynników ją determinujących, w tym także zrównoważonego rozwoju miasta oferującego wysokiej jakości miejsca pracy. Patrząc z tej samej perspektywy na całość Krajowej Polityki Miejskiej należy stwierdzić, że każde podejmowane działanie, tak z poziomu centralnego, jak i z poziomu poszczególnych szczebli samorządu terytorialnego (a szczególnie władz miejskich) należy rozpatrywać i oceniać przez pryzmat potrzeb człowieka i jakości jego życia” (s. 15).

Program Rewitalizacji Gminy Kluczewsko dąży do tworzenia nowych lepszych miejsc pracy, a także niweluje chaos wizualny i wpływa na poprawę estetyki obszarów zdegradowanych. Wszelkie działania ujęte w Programie mają na celu podniesienie jakości życia mieszkańców obszarów zdegradowanych, a pośrednio całej gminy.

### 11 Narodowy Program Rewitalizacji 2022 (założenia)

Jak czytamy w dokumencie (s. 2):

„Myślą przewodnią Narodowego Planu Rewitalizacji ma być **zapewnienie mu możliwie powszechnego charakteru** tak, aby jak najszersze grono obywateli i podmiotów mogło się utożsamić z ideą naprawy środowiska miejskiego i włączać się lub podejmować z własnej inicjatywy działania w tym zakresie”.

Niniejszy Program Rewitalizacji wpisuje się rozumienie rewitalizacji wskazanej w założeniach do Narodowego Programu Rewitalizacji „nie jedynie jako modernizacji w wymiarze infrastrukturalnym (i to dotychczas często punktowej i nieco przypadkowej), ale jako **zespołu działań prowadzonych kompleksowo, wielowymiarowo, skoordynowanych i skoncentrowanych tematycznie i terytorialnie w celu osiągnięcia założonych przemian w obszarach kryzysowych**” (s.3).

Zapewniony został także udział mieszkańców gminy Kluczewsko, zwłaszcza obszarów zdegradowanych w procesie uspołecznienia procesu rewitalizacji:

- powołano Komitet Rewitalizacyjny,
- zorganizowano liczne spotkania konsultacyjne oraz
- przeprowadzono 3 etapy konsultacji za pomocą strony internetowej.

### 12 EUROPA 2020. Strategia na rzecz inteligentnego i zrównoważonego rozwoju sprzyjanego włączeniu społecznemu

Strategia ta jest nową długookresową strategią rozwoju Unii Europejskiej na lata 2010-2020. Strategia „Europa 2020” zastąpiła realizowaną w latach 2000-2010 Strategię Lizbońską i jest próbą odpowiedzi na słabości europejskiej gospodarki, które ujawniły się szczególnie podczas ostatniego kryzysu. Jak czytamy w dokumencie (s. 12):

„U podstaw strategii Europa 2020 powinny leżeć trzy priorytety:



## *Program Rewitalizacji Gminy Kluczewsko na lata 2016-2023*

- rozwój inteligentny – rozwój gospodarki opartej na wiedzy i innowacji;
- rozwój zrównoważony – wspieranie gospodarki efektywniej korzystającej z zasobów, bardziej przyjaznej środowisku i bardziej konkurencyjnej;
- rozwój sprzyjający włączeniu społecznemu – wspieranie gospodarki charakteryzującej się wysokim poziomem zatrudnienia i zapewniającej spójność gospodarczą, społeczną i terytorialną”.

W ramach Programu Rewitalizacji podejmujemy szereg działań wpisujących się w Strategię „EUROPA 2020”, tj. m.in.:

- wspieramy kształcenie i uczenie się przez całe życie (liczne projekty edukacyjne na obszarach rewitalizacji),
- inwestycje w energię odnawialną m.in. panele fotowoltaiczne, termomodernizacja budynków użyteczności publicznej,
- zwiększenie kwalifikacji zawodowych.



## 2. Diagnoza czynników i zjawisk kryzysowych wraz z opisem skali i charakteru potrzeb rewitalizacyjnych

Streszczenie diagnozy

### 1. Diagnoza wskazuje podział gminy na jednostki struktury wewnętrznej

#### a) Sposób wyznaczenie jednostek planistycznych służących badaniu zróżnicowania wewnątrzgminnego i uzasadniono metodę podziału

W diagnozie podstawową jednostką planistyczną są jednostki pomocnicze gminy tj. sołectwo.

#### b) Przestrzenne zróżnicowanie diagnozowanych zjawisk

W diagnozie dokonano analizy problemów społecznych, gospodarczych, środowiskowych, technicznych i funkcjonalno-przestrzennych występujących na terenie wszystkich sołectw gminy Kluczewsko.

#### c) Diagnoza dotyczy całej gminy, w tym obszarów niezamieszkałych i przemysłowych

Diagnozą zostały objęte całe jednostki pomocnicze, w tym terenie niezamieszkałe.

### 2. Diagnoza gminy zawiera analizę sfery społecznej

#### a) diagnoza zawiera analizę (ilościową i jakościową) zjawisk społecznych

Analizując sferę społeczną wzięto m.in. pod uwagę w szczególności dane dot. **bezrobocia, ubóstwa, niskiego poziomu edukacji, a także niewystarczającego poziomu uczestnictwa w życiu publicznym i kulturalnym.**

#### b) diagnoza wykazuje niekorzystny poziom mierników poszczególnych zjawisk

Diagnoza pokazuje trendy zachodzące w sferze społecznej np. analizy demograficzne, wzrost/spadek przestępczości, itp.

#### c) diagnoza identyfikuje czynniki powodujące sytuację kryzysową w sferze społecznej w odniesieniu do jednostek planistycznych podlegające analizie

Diagnoza porównuje ze sobą poszczególne jednostki pomocnicze gminy i w ten sposób określa skalę potrzeb społecznych.

#### d) diagnoza definiuje główne problemy w sferze społecznej w odniesieniu do jednostek planistycznych podlegających analizie

Główne problemy społeczne określono na podstawie danych Gminnego Ośrodka Pomocy Społecznej w Kluczewsku (GOPS) w zakresie korzystania z zasiłków. GOPS w Kluczewsku jest gminną jednostką organizacyjną i budżetową utworzoną do realizacji zadań własnych i zleconych gminy z zakresu pomocy społecznej. Coraz większym problemem społecznym dla wielu rodzin z terenu Gminy Kluczewsko jest brak wystarczających środków do życia. Najwięcej osób/rodzin korzysta z pomocy GOPS z powodu **bezrobocia, długotrwałej lub ciężkiej choroby, ubóstwa oraz niepełnosprawności.** Liczbę osób/rodzin oraz przyczyny korzystania z pomocy społecznej w latach 2013-2015 obrazuje poniższa tabela.

Tabela 1 Liczba rodzin i osób korzystających z pomocy GOPS w latach 2013-2015

| Wyszczególnienie | 2013                   |               | 2014                   |               | 2015          |                        |
|------------------|------------------------|---------------|------------------------|---------------|---------------|------------------------|
|                  | Liczba osób w rodzinie | Liczba rodzin | Liczba osób w rodzinie | Liczba rodzin | Liczba rodzin | Liczba osób w rodzinie |



Program Rewitalizacji Gminy Kluczewsko na lata 2016-2023

|  |     |    |     |    |    |     |
|--|-----|----|-----|----|----|-----|
| Bezrobocie   | 358 | 88 | 321 | 82 | 87 | 311 |
| Ubóstwo  | 422 | 97 | 342 | 87 | 80 | 294 |
| Niepełnosprawność  | 206 | 48 | 184 | 47 | 45 | 167 |
| Długotrwała lub ciężka choroba   | 338 | 82 | 328 | 83 | 79 | 297 |
| Przemoc  | 0   | 0  | 0   | 0  | 0  | 0   |
| Bezradność w sprawach opiekuńczo-wychowawczych w tym: rodziny niepełne, rodziny wielodzietne | 22  | 4  | 45  | 8  | 10 | 47  |
| Trudności po opuszczeniu zakładów karnych  | 1   | 1  | 4   | 1  | 1  | 1   |
| Alkoholizm   | 25  | 6  | 30  | 7  | 6  | 26  |
| Sytuacja kryzysowa   | 0   | 0  | 0   | 0  | 0  | 0   |
| Zdarzenia losowe   | 7   | 2  | 6   | 1  | 1  | 4   |

Źródło: Dane GOPS w Kluczewsku

**3. Diagnoza zawiera analizę sfery gospodarczej, środowiskowej, funkcjonalno-przestrzennej**

**a) diagnoza zawiera analizę (ilościową i jakościową) zjawisk gospodarczych, środowiskowych, przestrzenno-funkcjonalnych, technicznych**

Przedstawiono w dalszej części diagnozy analizę ilościową i jakościową w podziale na jednostki pomocnicze i porównano je ze sobą w zakresie stopnia przedsiębiorczości, kondycji lokalnych firm, azbestu pozostającego do utylizacji na terenie poszczególnych sołectw, dostępu do sieci wodociągowej, kanalizacyjnej, itd.

**b) diagnoza identyfikuje czynniki powodujące sytuację kryzysową w sferze gospodarczej, środowiskowej, funkcjonalno-przestrzennej, technicznej w odniesieniu do jednostek planistycznych podlegających analizie.**

Czynnikami tymi są m.in.:

- niewystarczające środki finansowe na realizację zadań samorządowych,
- starzenie się społeczeństwa,
- mała liczba firm na lokalnym rynku,
- niska świadomość społeczna.

**c) diagnoza definiuje główne problemy w sferze gospodarczej, środowiskowej, funkcjonalno-przestrzennej, technicznej w odniesieniu do jednostek planistycznych podlegających analizie.**

Główne problemy na terenie gminy:

- wysokie bezrobocie,
- ubóstwo,
- niepełnosprawność,
- wysoka przestępczość,
- niska przedsiębiorczość,
- słaba kondycja lokalnych firm,
- mała liczba miejsc pracy na lokalnym rynku,
- słaba aktywność organizacji pozarządowych,
- przestarzała kanalizacja lub jej brak,



- zły stan dróg lokalnych,
- niewystarczający dostęp do wysokiej jakości infrastruktury sportowej, rekreacyjnych, zdrowotnej, edukacyjnej, kulturalnej,

**4. Diagnoza pozwala na wskazania delimitacji obszaru zdegradowanego**

Obszary zdegradowane (w naszym przypadku tożsame z obszarami rewitalizacji) wskazują na występowanie na ich terenie problemów w sferze gospodarczej, środowiskowej, funkcjonalno-przestrzennej, technicznej w odniesieniu do jednostek planistycznych podlegających diagnozie.

**5. Na podstawie przeprowadzonej diagnozy wyznaczono obszar rewitalizacji**

W Programie obszar zdegradowany i zarazem obszar rewitalizacji tworzą:

- Dobromierz
  - Kluczewsko
  - Komorniki
- a) Obszary rewitalizacji nie przekraczają 20% powierzchni gminy i obejmują nie więcej niż 30% jej mieszkańców.
- b) W pogłębionej diagnozie przedstawiono uzasadnienie wskazania tych obszarów.





Gmina Kluczewsko jest gminą wiejską położoną w powiecie włoszczowskim w województwie świętokrzyskim, przy granicy z województwem łódzkim. Sąsiaduje z gminami Krasocin, Przedbórz, Wielgomłyny, Włoszczowa oraz Żytno. Zachodnia granica gminy pokrywa się z ciekami rzeki Pilicy. Przez gminę przebiega droga wojewódzka nr 742 (Przygłów – Łęczno – Ręčno – Włoszczowa - Nagłowice), jest to jedyna droga na terenie gminy o znaczeniu ponadlokalnym, ok. 5 km na północ od granicy gminy trasa ta krzyżuje się z drogą krajową nr 42 (Namysłów – Kluczbork – Praszka – Rudniki – Działoszyn – Pajęczno – Nowa Brzeźnica – Radomsko – Przedbórz – Ruda Maleniecka – Końskie – Skarżysko Kamienna – Rudnik). Poniżej przedstawiamy mapę obrazującą gminę Kluczewsko na tle województwa świętokrzyskiego i powiatu włoszczowskiego.

Mapa 1 Gmina Kluczewsko na tle województwa świętokrzyskiego

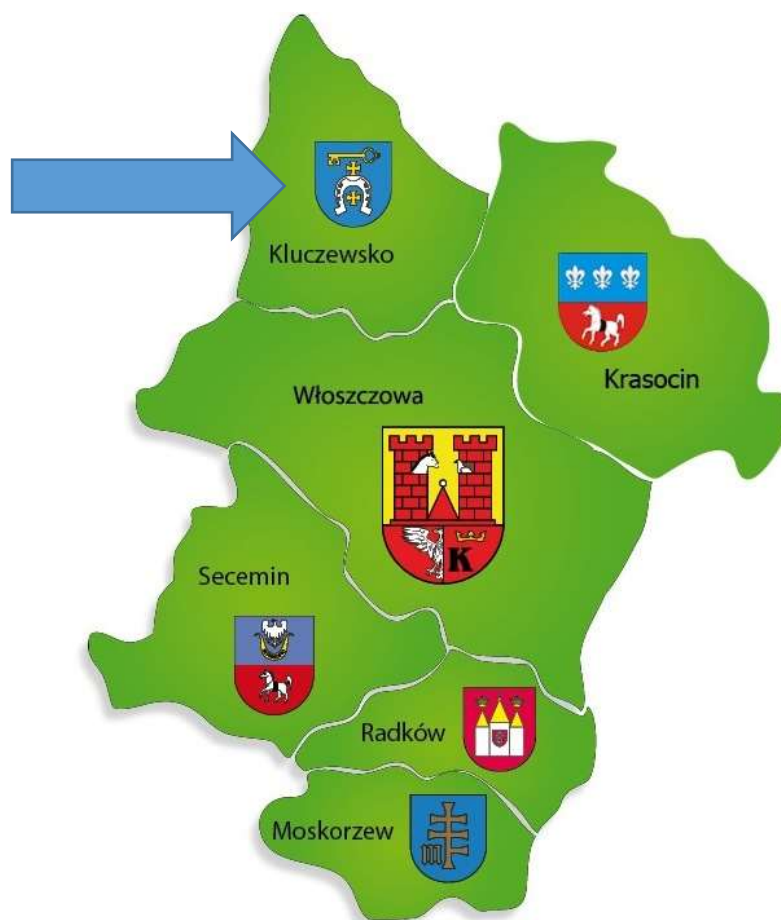


Źródło: <http://www.kwiatek.krakow.pl/skalbmierz/mapa2.htm>





Mapa 2 Kluczewsko na tle powiatu włoszczowskiego



Źródło: <http://www.wmzw.plenerownia.com/page/38/Mapa>

W skład gminy wchodzi 31 miejscowości w ramach 26 sołectw oraz jednego osiedla mieszkaniowego w Kluczewsku. Największe skupiska ludności leżą przy głównej arterii komunikacyjnej w gminie (drodze wojewódzkiej nr 742) i są to sołectwa Kluczewsko, Pilczyca, Stanowiska, Dobromierz i Rączki (powyżej 300 mieszkańców), najmniejszą miejscowością jest Praczka, w której mieszka jedynie 41 osób<sup>3</sup>.

<sup>3</sup> Stan ludności na dzień 31.12.2015 roku



## Diagnoza czynników i zjawisk kryzysowych wraz z opisem skali i charakteru potrzeb rewitalizacyjnych

Poniżej prezentujemy analizę ilościowo-jakościową, która ma na celu identyfikację czynników i zjawisk kryzysowych oraz wytypowanie sołectw, które są najbardziej dotknięte kryzysem społecznym oraz gospodarczym, technicznym, funkcjonalno-społecznym i/lub środowiskowym. Na wstępie warto zaznaczyć, że gmina znajduje się na obszarach strategicznej interwencji – gmin o najgorszym dostępie do usług.

Mapa 3 Obszar realizacji inwestycji



Źródło: Urząd Marszałkowski Województwa Świętokrzyskiego

<http://www.2014-2020.rpo-swietokrzyskie.pl/dowiedz-sie-wiecej-o-programie/zapoznaj-sie-z-prawem-i-dokumentami/dokumenty-regionalne/item/385-mapy-obszarow-strategicznej-interwencji>



### Analiza ilościowa problemów w sferze społecznej

Analizując problemy społeczne wzięto pod uwagę przede wszystkim dane z Ośrodka Pomocy Społecznej, Policji, Powiatowego Urzędu Pracy nt. bezrobocia rejestrowanego w poszczególnych sołectwach, dane dotyczące sytuacji demograficznej z Ewidencji Ludności.

Gminny Ośrodek Pomocy Społecznej w Kluczewsku jest gminną jednostką organizacyjną i budżetową utworzoną do realizacji zadań własnych i zleconych gminy z zakresu pomocy społecznej. Coraz większym problemem społecznym dla wielu rodzin z terenu Gminy Kluczewsko jest brak wystarczających środków do życia. Najwięcej osób/rodzin korzysta z pomocy Gminnego Ośrodka Pomocy Społecznej **z powodu bezrobocia, długotrwałej lub ciężkiej choroby, ubóstwa oraz niepełnosprawności**. Liczbę osób/rodzin oraz przyczyny korzystania z pomocy społecznej w latach 2013-2015 obrazuje poniższa tabela.

Tabela 2 Liczba rodzin i osób korzystających z pomocy GOPS w latach 2013-2015

| Wyszczególnienie   | 2013                   |               | 2014                   |               | 2015          |                        |
|--|------------------------|---------------|------------------------|---------------|---------------|------------------------|
|  | Liczba osób w rodzinie | Liczba rodzin | Liczba osób w rodzinie | Liczba rodzin | Liczba rodzin | Liczba osób w rodzinie |
| Bezrobocie   | 358                    | 88            | 321                    | 82            | 87            | 311                    |
| Ubóstwo  | 422                    | 97            | 342                    | 87            | 80            | 294                    |
| Niepełnosprawność  | 206                    | 48            | 184                    | 47            | 45            | 167                    |
| Długotrwała lub ciężka choroba   | 338                    | 82            | 328                    | 83            | 79            | 297                    |
| Przemoc  | 0                      | 0             | 0                      | 0             | 0             | 0                      |
| Bezradność w sprawach opiekuńczo-wychowawczych w tym: rodziny niepełne, rodziny wielodzietne | 22                     | 4             | 45                     | 8             | 10            | 47                     |
| Trudności po opuszczeniu zakładów karnych  | 1                      | 1             | 4                      | 1             | 1             | 1                      |
| Alkoholizm   | 25                     | 6             | 30                     | 7             | 6             | 26                     |
| Sytuacja kryzysowa   | 0                      | 0             | 0                      | 0             | 0             | 0                      |
| Zdarzenia losowe   | 7                      | 2             | 6                      | 1             | 1             | 4                      |

Źródło: Dane GOPS w Kluczewsku

### Liczba rodzin korzystających z pomocy GOPS w poszczególnych sołectwach w latach 2013-2015

W roku 2015 o 22 rodzin spadła liczba osób korzystających z pomocy GOPS względem roku 2013.

Skala tej pomocy była największa w następujących sołectwach:

- Kluczewsko - 18 rodzin (68 osób) w 2015, 21 rodziny (67 osób) w 2013r.
- Jeżowiec - 15 rodzin (55 osób) w 2015, 10 rodziny (58 osób) w 2013r.
- Łąpczyzna Wola - 11 rodzin (48 osób) w 2015, 12 rodziny (60 osób) w 2013r.
- Bobrowniki - 11 rodzin (36 osób) w 2015, 12 rodziny (44 osób) w 2013r.
- Dobromierz- 11 rodzin (23 osób) w 2015, 11 rodziny (24 osób) w 2013r.



Tabela 3 Liczba rodzin korzystających z pomocy GOPS w latach 2013-2015 w podziale na sołectwa

| Wyszczególnienie    | 2013        |               |                        | 2014        |               |                        | 2015        |               |                          |
|---------------------|-------------|---------------|------------------------|-------------|---------------|------------------------|-------------|---------------|--------------------------|
|                     | Liczba osób | Liczba rodzin | % mieszkańców sołectwa | Liczba osób | Liczba rodzin | % mieszkańców sołectwa | Liczba osób | Liczba rodzin | % mieszkańców w sołectwa |
| Bobrowniki          | 44          | 12            | 27,16%                 | 46          | 13            | 28,57%                 | 36          | 11            | 22,78%                   |
| Bobrowska Wola      | 35          | 6             | 44,30%                 | 14          | 4             | 17,72%                 | 15          | 4             | 20,83%                   |
| Boża Wola           | 9           | 3             | 8,57%                  | 15          | 4             | 14,15%                 | 13          | 4             | 12,38%                   |
| Brzeście            | 28          | 4             | 14,07%                 | 23          | 3             | 11,44%                 | 20          | 3             | 9,66%                    |
| Ciemiętniki         | 15          | 11            | 10,34%                 | 16          | 3             | 10,81%                 | 4           | 1             | 2,70%                    |
| Dobromierz          | 24          | 11            | 7,12%                  | 37          | 13            | 11,01%                 | 23          | 11            | 6,74%                    |
| Jakubowie           | 14          | 4             | 7,82%                  | 15          | 5             | 8,43%                  | 19          | 6             | 10,92%                   |
| Januszewice         | 26          | 6             | 10,40%                 | 20          | 5             | 7,97%                  | 18          | 5             | 7,20%                    |
| Jeżowiec            | 58          | 10            | 23,77%                 | 57          | 12            | 23,17%                 | 55          | 15            | 22,27%                   |
| Kluczewsko          | 67          | 21            | 7,61%                  | 75          | 20            | 8,56%                  | 68          | 18            | 7,81%                    |
| Kol. Bobrowska Wola | 5           | 1             | 8,20%                  | 4           | 1             | 6,67%                  | 4           | 1             | 7,14%                    |
| Kolonia Mrowina     | 13          | 5             | 9,85%                  | 11          | 5             | 8,21%                  | 11          | 4             | 8,09%                    |
| Kolonia Pilczyca    | 18          | 5             | 12,50%                 | 18          | 5             | 12,50%                 | 11          | 3             | 7,48%                    |
| Komorniki           | 36          | 8             | 13,00%                 | 32          | 7             | 11,64%                 | 33          | 8             | 12,50%                   |
| Komparzów           | 4           | 1             | 2,09%                  | 3           | 1             | 1,57%                  | 0           | 0             | 0,00%                    |
| Łączyna Wola        | 60          | 12            | 31,58%                 | 52          | 12            | 27,66%                 | 48          | 11            | 25,53%                   |
| Miedziana Góra      | 0           | 0             | 0,00%                  | 8           | 3             | 14,81%                 | 3           | 1             | 5,77%                    |
| Mrowina             | 31          | 7             | 17,03%                 | 30          | 7             | 16,57%                 | 25          | 6             | 13,89%                   |
| Nowiny              | 14          | 3             | 23,73%                 | 12          | 3             | 20,34%                 | 15          | 4             | 24,19%                   |
| Pilczyca            | 19          | 5             | 5,38%                  | 12          | 3             | 3,43%                  | 14          | 4             | 3,97%                    |
| Praczką             | 4           | 1             | 10,81%                 | 0           | 0             | 0,00%                  | 0           | 0             | 0,00%                    |
| Rączki              | 54          | 16            | 16,31%                 | 47          | 10            | 14,46%                 | 24          | 6             | 7,25%                    |
| Rzewuszyce          | 14          | 4             | 5,32%                  | 11          | 4             | 4,20%                  | 20          | 6             | 7,63%                    |
| Stanowiska          | 35          | 9             | 10,32%                 | 29          | 8             | 8,53%                  | 31          | 10            | 9,23%                    |
| Zalesie             | 8           | 2             | 11,11%                 | 6           | 2             | 8,45%                  | 11          | 3             | 15,07%                   |
| Zmarłe              | 9           | 2             | 14,06%                 | 9           | 2             | 14,52%                 | 9           | 2             | 15,00%                   |
| Razem               | 644         | 169           | 12,08%                 | 602         | 155           | 11,32%                 | 530         | 147           | 9,99%                    |

Źródło: analiza własna na podstawie danych GOPS w Kluczewsku



### Liczba dzieci i młodzieży korzystająca z dożywiania w latach 2013-2015

Państwowy program „Pomoc państwa w zakresie dożywiania” nakłada na gminę obowiązek dożywiania dzieci oraz zapewnienia posiłku osobom jego pozbawionym, zwłaszcza jeżeli chodzi o osoby z terenów objętych wysokim poziomem bezrobocia i ze środowisk wiejskich. Zjawisko dożywiania dzieci i młodzieży w gminie Kluczewsko w ostatnich latach maleje. W 2015r. 18,13% dzieci w wieku do 16 r.ż. było objętych dożywianiem. Ilościowo zjawisko to jest największe w sołectwie Jeżowiec gdzie dożywianiem objętych jest 23 dzieci tj. 45,10% ogółu dzieci w wieku do lat 16 z terenu sołectwa. Kolejne sołectwa to:

- Komorniki - 18 dzieci w 2015r., tj. 11,46% ogółu korzystających i 38,30% ogółu dzieci w wieku do 16 r.ż. zamieszkujących teren sołectwa,
- Bobrowniki – 15 dzieci w 2015r., tj. 9,55% ogółu korzystających i 68,18% ogółu dzieci w wieku do 16 r.ż., zamieszkujących teren sołectwa
- Kluczewsko 14 dzieci w 2015r., tj. 8,92% ogółu korzystających i 10,53% ogółu dzieci w wieku do 16 r.ż. zamieszkujących teren sołectwa,
- Łączyna Wola 14 dzieci w 2015r., tj. 8,92% ogółu korzystających i 45,16% ogółu dzieci w wieku do 16 r.ż. zamieszkujących teren sołectwa,

Tabela 4 Liczba dzieci i młodzieży korzystająca z dożywiania w latach 2013-2015

| L.p. | Wyszczególnienie    | 2013 | % do ogółu korzystających | 2014 | % do ogółu korzystających | 2015 | % do ogółu korzystających | Ogółu dzieci w sołectwie |
|------|---------------------|------|---------------------------|------|---------------------------|------|---------------------------|--------------------------|
| 1.   | Bobrowniki          | 16   | 7,14%                     | 18   | 9,63%                     | 15   | 9,55%                     | 68,18%                   |
| 2.   | Bobrowska Wola      | 9    | 4,02%                     | 6    | 3,21%                     | 5    | 3,18%                     | 41,67%                   |
| 3.   | Boża Wola           | 3    | 1,34%                     | 3    | 1,60%                     | 4    | 2,55%                     | 25,00%                   |
| 4.   | Brzeście            | 13   | 5,80%                     | 11   | 5,88%                     | 9    | 5,73%                     | 22,50%                   |
| 5.   | Ciemiętniki         | 7    | 3,13%                     | 3    | 1,60%                     | 2    | 1,27%                     | 8,70%                    |
| 6.   | Dobromierz          | 4    | 1,79%                     | 5    | 2,67%                     | 5    | 3,18%                     | 13,16%                   |
| 7.   | Jakubowie           | 3    | 1,34%                     | 2    | 1,07%                     | 3    | 1,91%                     | 7,14%                    |
| 8.   | Januszewice         | 9    | 4,02%                     | 6    | 3,21%                     | 1    | 0,64%                     | 2,70%                    |
| 9.   | Jeżowiec            | 24   | 10,71%                    | 24   | 12,83%                    | 23   | 14,65%                    | 45,10%                   |
| 10.  | Kluczewsko          | 20   | 8,93%                     | 15   | 8,02%                     | 14   | 8,92%                     | 10,53%                   |
| 11.  | Kol. Bobrowska Wola | 3    | 1,34%                     | 0    | 0,00%                     | 0    | 0,00%                     | 0,00%                    |
| 12.  | Kolonia Mrowina     | 3    | 1,34%                     | 3    | 1,60%                     | 2    | 1,27%                     | 9,09%                    |
| 13.  | Kolonia Pilczyca    | 8    | 3,57%                     | 7    | 3,74%                     | 4    | 2,55%                     | 13,79%                   |
| 14.  | Komorniki           | 21   | 9,38%                     | 16   | 8,56%                     | 18   | 11,46%                    | 38,30%                   |
| 15.  | Komparzów           | 1    | 0,45%                     | 1    | 0,53%                     | 0    | 0,00%                     | 0,00%                    |
| 16.  | Łączyna Wola        | 21   | 9,38%                     | 16   | 8,56%                     | 14   | 8,92%                     | 45,16%                   |
| 17.  | Miedziana Góra      | 0    | 0,00%                     | 1    | 0,53%                     | 1    | 0,64%                     | 16,67%                   |
| 18.  | Mrowina             | 13   | 5,80%                     | 11   | 5,88%                     | 9    | 5,73%                     | 36,00%                   |
| 19.  | Nowiny              | 3    | 1,34%                     | 2    | 1,07%                     | 3    | 1,91%                     | 42,86%                   |
| 20.  | Pilczyca            | 5    | 2,23%                     | 5    | 2,67%                     | 5    | 3,18%                     | 7,94%                    |
| 21.  | Praczków            | 1    | 0,45%                     | 0    | 0,00%                     | 0    | 0,00%                     | 0,00%                    |
| 22.  | Rączki              | 18   | 8,04%                     | 14   | 7,49%                     | 7    | 4,46%                     | 12,07%                   |



Program Rewitalizacji Gminy Kluczewsko na lata 2016-2023

|     |            |    |       |   |       |   |       |        |
|-----|------------|----|-------|---|-------|---|-------|--------|
| 23. | Rzewuszyce | 6  | 2,68% | 5 | 2,67% | 4 | 2,55% | 7,84%  |
| 24. | Stanowiska | 11 | 4,91% | 9 | 4,81% | 5 | 3,18% | 8,93%  |
| 25. | Zalesie    | 0  | 0,00% | 2 | 1,07% | 3 | 1,91% | 30,00% |
| 26. | Zmarłe     | 2  | 0,89% | 2 | 1,07% | 1 | 0,64% | 14,29% |

Źródło: analiza własna na podstawie danych GOPS w Kluczewsku

**Liczba osób w poszczególnych sołectwach, która skorzystała z zasiłków stałych, okresowych i celowych w latach 2013-2015**

Zasiłek stały jest świadczeniem pieniężnym pomocy społecznej, które przysługuje pełnoletniej osobie samotnie gospodarującej, niezdolnej do pracy z powodu wieku lub całkowicie niezdolnej do pracy, jeżeli jej dochód jest niższy od kryterium dochodowego osoby samotnie gospodarującej oraz – pełnoletniej osobie pozostającej w rodzinie, niezdolnej do pracy z powodu wieku lub całkowicie niezdolnej do pracy, jeżeli jej dochód, jak również dochód na osobę w rodzinie są niższe od kryterium dochodowego na osobę w rodzinie. W gminie Kluczewsko wzrosła w badanym okresie liczba osób korzystających z zasiłku stałego (wzrost względem roku 2013 o 6 osób).

Tabela 5 Liczba osób korzystająca z zasiłku stałego w poszczególnych sołectwach Gminy Kluczewsko w latach 2013-2015

|     | Wyszczególnienie    | 2013  |                           | 2014  |                           | 2015  |                           |
|-----|---------------------|-------|---------------------------|-------|---------------------------|-------|---------------------------|
|     |                     | Stały | % do ogółu korzystających | Stały | % do ogółu korzystających | Stały | % do ogółu korzystających |
| 1.  | Bobrowniki          | 0     | 0,00%                     | 0     | 0,00%                     | 0     | 0,00%                     |
| 2.  | Bobrowska Wola      | 0     | 0,00%                     | 0     | 0,00%                     | 0     | 0,00%                     |
| 3.  | Boża Wola           | 0     | 0,00%                     | 0     | 0,00%                     | 0     | 0,00%                     |
| 4.  | Brzeście            | 0     | 0,00%                     | 0     | 0,00%                     | 0     | 0,00%                     |
| 5.  | Ciemiętniki         | 0     | 0,00%                     | 0     | 0,00%                     | 0     | 0,00%                     |
| 6.  | Dobromierz          | 1     | 6,67%                     | 3     | 16,67%                    | 4     | 19,05%                    |
| 7.  | Jakubowie           | 2     | 13,33%                    | 2     | 11,11%                    | 2     | 9,52%                     |
| 8.  | Januszewice         | 3     | 20,00%                    | 3     | 16,67%                    | 2     | 9,52%                     |
| 9.  | Jeżowiec            | 3     | 20,00%                    | 2     | 11,11%                    | 3     | 14,29%                    |
| 10. | Kluczewsko          | 2     | 13,33%                    | 3     | 16,67%                    | 4     | 19,05%                    |
| 11. | Kol. Bobrowska Wola | 0     | 0,00%                     | 0     | 0,00%                     | 0     | 0,00%                     |
| 12. | Kolonia Mrowina     | 0     | 0,00%                     | 0     | 0,00%                     | 1     | 4,76%                     |
| 13. | Kolonia Pilczyca    | 0     | 0,00%                     | 0     | 0,00%                     | 0     | 0,00%                     |
| 14. | Komorniki           | 0     | 0,00%                     | 0     | 0,00%                     | 0     | 0,00%                     |
| 15. | Komparzów           | 0     | 0,00%                     | 0     | 0,00%                     | 0     | 0,00%                     |
| 16. | Łączyna Wola        | 0     | 0,00%                     | 2     | 11,11%                    | 1     | 4,76%                     |
| 17. | Miedziana Góra      | 0     | 0,00%                     | 0     | 0,00%                     | 0     | 0,00%                     |
| 18. | Mrowina             | 0     | 0,00%                     | 0     | 0,00%                     | 0     | 0,00%                     |
| 19. | Nowiny              | 0     | 0,00%                     | 0     | 0,00%                     | 0     | 0,00%                     |
| 20. | Pilczyca            | 1     | 6,67%                     | 1     | 5,56%                     | 1     | 4,76%                     |
| 21. | Praczką             | 0     | 0,00%                     | 0     | 0,00%                     | 0     | 0,00%                     |
| 22. | Rączki              | 0     | 0,00%                     | 0     | 0,00%                     | 0     | 0,00%                     |
| 23. | Rzewuszyce          | 2     | 13,33%                    | 1     | 5,56%                     | 1     | 4,76%                     |





Program Rewitalizacji Gminy Kluczewsko na lata 2016-2023

|     |            |    |         |    |         |    |         |
|-----|------------|----|---------|----|---------|----|---------|
| 24. | Stanowiska | 0  | 0,00%   | 0  | 0,00%   | 1  | 4,76%   |
| 25. | Zalesie    | 0  | 0,00%   | 0  | 0,00%   | 0  | 0,00%   |
| 26. | Zmarłe     | 1  | 6,67%   | 1  | 5,56%   | 1  | 4,76%   |
|     |            | 15 | 100,00% | 18 | 100,00% | 21 | 100,00% |

Źródło: analiza własna na podstawie danych GOPS w Kluczewsku

Zasiłek okresowy jest świadczeniem pieniężnym pomocy społecznej, które przysługuje w szczególności ze względu na długotrwałą chorobę, niepełnosprawność, bezrobocie, możliwość utrzymania lub nabycia uprawnień do świadczeń z innych systemów zabezpieczenia społecznego, osobie samotnie gospodarującej albo rodzinie, której dochód jest niższy od kryterium dochodowego. Zasiłek okresowy ustala się w przypadku osoby samotnie gospodarującej – do wysokości różnicy między kryterium dochodowym osoby samotnie gospodarującej a dochodem tej osoby, a w przypadku rodziny – do wysokości różnicy między kryterium dochodowym rodziny a dochodem tej rodziny.

W ostatnich latach obserwujemy wzrost ogólnej liczby osób korzystających z zasiłków okresowych (o 3 osoby w roku 2015 względem roku 2013). 16,67% ogółu, które skorzystało z tego świadczenia to mieszkańcy sołectwa Dobromierz.

Tabela 6 Liczba osób korzystająca z zasiłku okresowego w poszczególnych sołectwach Gminy Kluczewsko w latach 2013 - 2015

|     | Wyszczególnienie    | 2013 | % do ogółu korzystających | 2014 | % do ogółu korzystających | 2015 | % do ogółu korzystających |
|-----|---------------------|------|---------------------------|------|---------------------------|------|---------------------------|
| 1.  | Bobrowniki          | 2    | 9,52%                     | 1    | 4,00%                     | 2    | 8,33%                     |
| 2.  | Bobrowska Wola      | 1    | 4,76%                     | 0    | 0,00%                     | 0    | 0,00%                     |
| 3.  | Boża Wola           | 1    | 4,76%                     | 1    | 4,00%                     | 1    | 4,17%                     |
| 4.  | Brzeście            | 0    | 0,00%                     | 0    | 0,00%                     | 1    | 4,17%                     |
| 5.  | Ciemiętniki         | 0    | 0,00%                     | 0    | 0,00%                     | 0    | 0,00%                     |
| 6.  | Dobromierz          | 0    | 0,00%                     | 2    | 8,00%                     | 4    | 16,67%                    |
| 7.  | Jakubowie           | 0    | 0,00%                     | 1    | 4,00%                     | 2    | 8,33%                     |
| 8.  | Januszewice         | 2    | 9,52%                     | 0    | 0,00%                     | 1    | 4,17%                     |
| 9.  | Jeżowiec            | 0    | 0,00%                     | 3    | 12,00%                    | 2    | 8,33%                     |
| 10. | Kluczewsko          | 1    | 4,76%                     | 3    | 12,00%                    | 1    | 4,17%                     |
| 11. | Kol. Bobrowska Wola | 0    | 0,00%                     | 0    | 0,00%                     | 0    | 0,00%                     |
| 12. | Kolonia Mrowina     | 1    | 4,76%                     | 2    | 8,00%                     | 0    | 0,00%                     |
| 13. | Kolonia Pilczyca    | 1    | 4,76%                     | 1    | 4,00%                     | 0    | 0,00%                     |
| 14. | Komorniki           | 2    | 9,52%                     | 2    | 8,00%                     | 1    | 4,17%                     |
| 15. | Komparzów           | 0    | 0,00%                     | 0    | 0,00%                     | 0    | 0,00%                     |
| 16. | Łączyna Wola        | 1    | 4,76%                     | 2    | 8,00%                     | 1    | 4,17%                     |
| 17. | Miedziana Góra      | 0    | 0,00%                     | 0    | 0,00%                     | 0    | 0,00%                     |
| 18. | Mrowina             | 3    | 14,29%                    | 2    | 8,00%                     | 1    | 4,17%                     |
| 19. | Nowiny              | 1    | 4,76%                     | 1    | 4,00%                     | 1    | 4,17%                     |
| 20. | Pilczyca            | 1    | 4,76%                     | 0    | 0,00%                     | 1    | 4,17%                     |
| 21. | Praczką             | 0    | 0,00%                     | 0    | 0,00%                     | 0    | 0,00%                     |
| 22. | Rączki              | 2    | 9,52%                     | 3    | 12,00%                    | 1    | 4,17%                     |
| 23. | Rzewuszyce          | 0    | 0,00%                     | 0    | 0,00%                     | 0    | 0,00%                     |
| 24. | Stanowiska          | 0    | 0,00%                     | 0    | 0,00%                     | 2    | 8,33%                     |



Program Rewitalizacji Gminy Kluczewsko na lata 2016-2023

|     |         |    |         |    |         |    |         |
|-----|---------|----|---------|----|---------|----|---------|
| 25. | Zalesie | 1  | 4,76%   | 1  | 4,00%   | 2  | 8,33%   |
| 26. | Zmarłe  | 1  | 4,76%   | 0  | 0,00%   | 0  | 0,00%   |
|     |         | 21 | 100,00% | 25 | 100,00% | 24 | 100,00% |

Źródło: analiza własna na podstawie danych GOPS w Kluczewsku

Zasiłek celowy to świadczenie fakultatywne przyznawane na zaspokojenie niezbędnej potrzeby bytowej, a w szczególności na pokrycie części lub całości kosztów zakupu żywności, leków i leczenia, opatu, odzieży, niezbędnych przedmiotów użytku domowego, drobnych remontów i napraw w mieszkaniu, a także kosztów pogrzebu. W roku 2015 spadła liczba osób pobierających ten zasiłek wzrosła o 5 (względem 2013). Spośród sołectw zjawisko to było największe w:

- Kluczewsko – 8 osób pobierało ten zasiłek tj., 14,04% ogółu korzystających,
- Stanowiska – 6 osób tj. 10,53% ogółu,
- Jakubowie – 7 osób tj. 12,28% ogółu.

Tabela 7 Liczba osób korzystająca z zasiłku celowego w poszczególnych sołectwach Gminy Kluczewsko w latach 2013 - 2015

|     | Wyszczególnienie    | 2013 | % do ogółu korzystających | 2014 | % do ogółu korzystających | 2015 | % do ogółu korzystających |
|-----|---------------------|------|---------------------------|------|---------------------------|------|---------------------------|
| 1.  | Bobrowniki          | 5    | 8,06%                     | 2    | 2,70%                     | 2    | 3,51%                     |
| 2.  | Bobrowska Wola      | 3    | 4,84%                     | 1    | 1,35%                     | 0    | 0,00%                     |
| 3.  | Boża Wola           | 1    | 1,61%                     | 2    | 2,70%                     | 0    | 0,00%                     |
| 4.  | Brzeście            | 2    | 3,23%                     | 2    | 2,70%                     | 1    | 1,75%                     |
| 5.  | Ciemiętniki         | 1    | 1,61%                     | 2    | 2,70%                     | 0    | 0,00%                     |
| 6.  | Dobromierz          | 2    | 3,23%                     | 2    | 2,70%                     | 5    | 8,77%                     |
| 7.  | Jakubowie           | 3    | 4,84%                     | 5    | 6,76%                     | 7    | 12,28%                    |
| 8.  | Januszewice         | 3    | 4,84%                     | 4    | 5,41%                     | 2    | 3,51%                     |
| 9.  | Jeżowiec            | 4    | 6,45%                     | 6    | 8,11%                     | 5    | 8,77%                     |
| 10. | Kluczewsko          | 9    | 14,52%                    | 11   | 14,86%                    | 8    | 14,04%                    |
| 11. | Kol. Bobrowska Wola | 0    | 0,00%                     | 1    | 1,35%                     | 0    | 0,00%                     |
| 12. | Kolonia Mrowina     | 4    | 6,45%                     | 1    | 1,35%                     | 1    | 1,75%                     |
| 13. | Kolonia Pilczyca    | 2    | 3,23%                     | 3    | 4,05%                     | 0    | 0,00%                     |
| 14. | Komorniki           | 3    | 4,84%                     | 5    | 6,76%                     | 1    | 1,75%                     |
| 15. | Komparzów           | 0    | 0,00%                     | 0    | 0,00%                     | 0    | 0,00%                     |
| 16. | Łączyna Wola        | 3    | 4,84%                     | 4    | 5,41%                     | 2    | 3,51%                     |
| 17. | Miedziana Góra      | 0    | 0,00%                     | 2    | 2,70%                     | 1    | 1,75%                     |
| 18. | Mrowina             | 2    | 3,23%                     | 4    | 5,41%                     | 5    | 8,77%                     |
| 19. | Nowiny              | 2    | 3,23%                     | 2    | 2,70%                     | 3    | 5,26%                     |
| 20. | Pilczyca            | 2    | 3,23%                     | 1    | 1,35%                     | 3    | 5,26%                     |
| 21. | Praczką             | 0    | 0,00%                     | 0    | 0,00%                     | 0    | 0,00%                     |
| 22. | Rączki              | 6    | 9,68%                     | 7    | 9,46%                     | 2    | 3,51%                     |
| 23. | Rzewuszyce          | 1    | 1,61%                     | 1    | 1,35%                     | 2    | 3,51%                     |
| 24. | Stanowiska          | 3    | 4,84%                     | 5    | 6,76%                     | 6    | 10,53%                    |
| 25. | Zalesie             | 0    | 0,00%                     | 1    | 1,35%                     | 1    | 1,75%                     |
| 26. | Zmarłe              | 1    | 1,61%                     | 0    | 0,00%                     | 0    | 0,00%                     |
|     |                     | 62   | 100,00%                   | 74   | 100,00%                   | 57   | 100,00%                   |

Źródło: analiza własna na podstawie danych GOPS w Kluczewsku





**Liczba osób korzystająca z zasiłków GOPS z powodu bezrobocia w poszczególnych sołectwach gminy Kluczewsko w latach 2013-2015**

Bezrobocie jest zjawiskiem negatywnym dla osób nim dotkniętych. W skali masowej jest ogromnym ciężarem dla całej gospodarki. Najwięcej osób pobierających świadczenie z powodu bezrobocia na terenie gminy Kluczewsko zamieszkiwało sołectwa/miejscowości:

- Jeżowiec - 19 osób rodzin pobierało zasiłek z tego tytułu co stanowiło 13,77% wszystkich rodzin korzystających z pomocy z powodu bezrobocia,
- Kluczewsko – 17 osób tj. 12,32% ogółu korzystających,
- Stanowiska – 14 osób tj. 10,14% ogółu.

Tabela 8 Liczba osób korzystająca z zasiłków z powodu bezrobocia w latach 2013-2015

| L.p. | Wyszczególnienie    | 2013 | % do ogółu korzystających | 2014 | % do ogółu korzystających | 2015 | % do ogółu korzystających |
|------|---------------------|------|---------------------------|------|---------------------------|------|---------------------------|
| 1.   | Bobrowniki          | 13   | 7,56%                     | 11   | 6,79%                     | 6    | 4,35%                     |
| 2.   | Bobrowska Wola      | 1    | 0,58%                     | 3    | 1,85%                     | 3    | 2,17%                     |
| 3.   | Boża Wola           | 5    | 2,91%                     | 5    | 3,09%                     | 3    | 2,17%                     |
| 4.   | Brzeście            | 5    | 2,91%                     | 6    | 3,70%                     | 3    | 2,17%                     |
| 5.   | Ciemiętniki         | 2    | 1,16%                     | 0    | 0,00%                     | 0    | 0,00%                     |
| 6.   | Dobromierz          | 9    | 5,23%                     | 8    | 4,94%                     | 9    | 6,52%                     |
| 7.   | Jakubowie           | 6    | 3,49%                     | 4    | 2,47%                     | 6    | 4,35%                     |
| 8.   | Januszewice         | 7    | 4,07%                     | 8    | 4,94%                     | 3    | 2,17%                     |
| 9.   | Jeżowiec            | 21   | 12,21%                    | 20   | 12,35%                    | 19   | 13,77%                    |
| 10.  | Kluczewsko          | 17   | 9,88%                     | 16   | 9,88%                     | 17   | 12,32%                    |
| 11.  | Kol. Bobrowska Wola | 0    | 0,00%                     | 1    | 0,62%                     | 1    | 0,72%                     |
| 12.  | Kolonia Mrowina     | 4    | 2,33%                     | 4    | 2,47%                     | 1    | 0,72%                     |
| 13.  | Kolonia Pilczyca    | 2    | 1,16%                     | 4    | 2,47%                     | 0    | 0,00%                     |
| 14.  | Komorniki           | 8    | 4,65%                     | 9    | 5,56%                     | 7    | 5,07%                     |
| 15.  | Komparzów           | 1    | 0,58%                     | 0    | 0,00%                     | 0    | 0,00%                     |
| 16.  | Łączyna Wola        | 17   | 9,88%                     | 16   | 9,88%                     | 13   | 9,42%                     |
| 17.  | Miedziana Góra      | 0    | 0,00%                     | 3    | 1,85%                     | 2    | 1,45%                     |
| 18.  | Mrowina             | 16   | 9,30%                     | 15   | 9,26%                     | 12   | 8,70%                     |
| 19.  | Nowiny              | 6    | 3,49%                     | 5    | 3,09%                     | 5    | 3,62%                     |
| 20.  | Pilczyca            | 3    | 1,74%                     | 2    | 1,23%                     | 3    | 2,17%                     |
| 21.  | Praczką             | 0    | 0,00%                     | 0    | 0,00%                     | 0    | 0,00%                     |
| 22.  | Rączki              | 17   | 9,88%                     | 10   | 6,17%                     | 5    | 3,62%                     |
| 23.  | Rzewuszyce          | 1    | 0,58%                     | 0    | 0,00%                     | 1    | 0,72%                     |
| 24.  | Stanowiska          | 5    | 2,91%                     | 8    | 4,94%                     | 14   | 10,14%                    |
| 25.  | Zalesie             | 2    | 1,16%                     | 1    | 0,62%                     | 3    | 2,17%                     |
| 26.  | Zmarłe              | 4    | 2,33%                     | 3    | 1,85%                     | 2    | 1,45%                     |
|      |                     | 172  | 100,00%                   | 162  | 100,00%                   | 138  | 100,00%                   |

Źródło: analiza własna na podstawie danych GOPS w Kluczewsku



**Liczba osób korzystająca z zasiłków GOPS z powodu ubóstwa w poszczególnych sołectwach gminy Kluczewsko w latach 2013-2015**

Zmalała na terenie gminy liczba osób korzystających z pomocy GOPS z powodu ubóstwa. Najwięcej rodzin pobierających zasiłek z tego powodu zamieszkuje sołectwa/miejscowości: Kluczewsko, Bobrowniki, Komorniki (13 osób tj. 8,44% ogółu korzystających).

Tabela 9 Liczba osób korzystająca z zasiłków z powodu ubóstwa w latach 2013-2015

| L.p. | Wyszczególnienie    | 2013 | % do ogółu korzystających | 2014 | % do ogółu korzystających | 2015 | % do ogółu korzystających |
|------|---------------------|------|---------------------------|------|---------------------------|------|---------------------------|
| 1.   | Bobrowniki          | 18   | 8,61%                     | 15   | 8,06%                     | 13   | 8,44%                     |
| 2.   | Bobrowska Wola      | 10   | 4,78%                     | 7    | 3,76%                     | 4    | 2,60%                     |
| 3.   | Boża Wola           | 4    | 1,91%                     | 3    | 1,61%                     | 3    | 1,95%                     |
| 4.   | Brzeście            | 13   | 6,22%                     | 8    | 4,30%                     | 9    | 5,84%                     |
| 5.   | Ciemiętniki         | 2    | 0,96%                     | 0    | 0,00%                     | 0    | 0,00%                     |
| 6.   | Dobromierz          | 3    | 1,44%                     | 10   | 5,38%                     | 10   | 6,49%                     |
| 7.   | Jakubowie           | 3    | 1,44%                     | 6    | 3,23%                     | 6    | 3,90%                     |
| 8.   | Januszewice         | 7    | 3,35%                     | 4    | 2,15%                     | 4    | 2,60%                     |
| 9.   | Jeżowiec            | 13   | 6,22%                     | 12   | 6,45%                     | 12   | 7,79%                     |
| 10.  | Kluczewsko          | 18   | 8,61%                     | 14   | 7,53%                     | 13   | 8,44%                     |
| 11.  | Kol. Bobrowska Wola | 3    | 1,44%                     | 1    | 0,54%                     | 1    | 0,65%                     |
| 12.  | Kolonia Mrowina     | 7    | 3,35%                     | 6    | 3,23%                     | 4    | 2,60%                     |
| 13.  | Kolonia Pilczyca    | 9    | 4,31%                     | 10   | 5,38%                     | 6    | 3,90%                     |
| 14.  | Komorniki           | 16   | 7,66%                     | 15   | 8,06%                     | 13   | 8,44%                     |
| 15.  | Komparzów           | 1    | 0,48%                     | 1    | 0,54%                     | 0    | 0,00%                     |
| 16.  | Łączyna Wola        | 15   | 7,18%                     | 12   | 6,45%                     | 5    | 3,25%                     |
| 17.  | Miedziana Góra      | 0    | 0,00%                     | 2    | 1,08%                     | 2    | 1,30%                     |
| 18.  | Mrowina             | 11   | 5,26%                     | 11   | 5,91%                     | 11   | 7,14%                     |
| 19.  | Nowiny              | 2    | 0,96%                     | 2    | 1,08%                     | 3    | 1,95%                     |
| 20.  | Pilczyca            | 8    | 3,83%                     | 8    | 4,30%                     | 8    | 5,19%                     |
| 21.  | Praczk              | 1    | 0,48%                     | 0    | 0,00%                     | 0    | 0,00%                     |
| 22.  | Rączki              | 21   | 10,05%                    | 18   | 9,68%                     | 8    | 5,19%                     |
| 23.  | Rzewuszyce          | 8    | 3,83%                     | 8    | 4,30%                     | 7    | 4,55%                     |
| 24.  | Stanowiska          | 11   | 5,26%                     | 9    | 4,84%                     | 7    | 4,55%                     |
| 25.  | Zalesie             | 2    | 0,96%                     | 1    | 0,54%                     | 3    | 1,95%                     |
| 26.  | Zmarłe              | 3    | 1,44%                     | 3    | 1,61%                     | 2    | 1,30%                     |
|      |                     | 209  | 100,00%                   | 186  | 100,00%                   | 154  | 100,00%                   |

Źródło: analiza własna na podstawie danych GOPS w Kluczewsku

**Liczba osób korzystająca z zasiłków GOPS z powodu niepełnosprawności w poszczególnych sołectwach gminy Kluczewsko w latach 2013-2015**

Spadła w gminie liczba osób korzystająca z zasiłku GOPS z tytułu niepełnosprawności. W 2015r. było to 83 osoby ( spadek o 19 osób). Problem ten dotyczy przede wszystkim sołectw/miejscowości Jeżowiec, Kluczewsko, Stanowiska ( po 12 osób skorzystało z tej formy wsparcia w 2015r.). Szczegółowe dane w rozbiu na sołectwa obrazuje poniższa tabela.



Tabela 10 Liczba osób korzystająca z zasiłków z powodu niepełnosprawności w latach 2013-2015

| L.p. | Wyszczególnienie    | 2013 | % do ogółu korzystających | 2014 | % do ogółu korzystających | 2015 | % do ogółu korzystających |
|------|---------------------|------|---------------------------|------|---------------------------|------|---------------------------|
| 1.   | Bobrowniki          | 5    | 4,90%                     | 6    | 6,45%                     | 1    | 1,20%                     |
| 2.   | Bobrowska Wola      | 6    | 5,88%                     | 2    | 2,15%                     | 2    | 2,41%                     |
| 3.   | Boża Wola           | 1    | 0,98%                     | 1    | 1,08%                     | 2    | 2,41%                     |
| 4.   | Brzeście            | 9    | 8,82%                     | 8    | 8,60%                     | 8    | 9,64%                     |
| 5.   | Ciemiętniki         | 2    | 1,96%                     | 4    | 4,30%                     | 2    | 2,41%                     |
| 6.   | Dobromierz          | 5    | 4,90%                     | 8    | 8,60%                     | 5    | 6,02%                     |
| 7.   | Jakubowie           | 2    | 1,96%                     | 3    | 3,23%                     | 4    | 4,82%                     |
| 8.   | Januszewice         | 4    | 3,92%                     | 4    | 4,30%                     | 4    | 4,82%                     |
| 9.   | Jeżowiec            | 14   | 13,73%                    | 12   | 12,90%                    | 12   | 14,46%                    |
| 10.  | Kluczewsko          | 9    | 8,82%                     | 9    | 9,68%                     | 12   | 14,46%                    |
| 11.  | Kol. Bobrowska Wola | 0    | 0,00%                     | 0    | 0,00%                     | 0    | 0,00%                     |
| 12.  | Kolonia Mrowina     | 1    | 0,98%                     | 1    | 1,08%                     | 2    | 2,41%                     |
| 13.  | Kolonia Pilczyca    | 1    | 0,98%                     | 0    | 0,00%                     | 0    | 0,00%                     |
| 14.  | Komorniki           | 0    | 0,00%                     | 0    | 0,00%                     | 0    | 0,00%                     |
| 15.  | Komparzów           | 0    | 0,00%                     | 0    | 0,00%                     | 0    | 0,00%                     |
| 16.  | Łączyna Wola        | 10   | 9,80%                     | 7    | 7,53%                     | 5    | 6,02%                     |
| 17.  | Miedziana Góra      | 0    | 0,00%                     | 1    | 1,08%                     | 0    | 0,00%                     |
| 18.  | Mrowina             | 6    | 5,88%                     | 5    | 5,38%                     | 2    | 2,41%                     |
| 19.  | Nowiny              | 0    | 0,00%                     | 0    | 0,00%                     | 0    | 0,00%                     |
| 20.  | Pilczyca            | 0    | 0,00%                     | 0    | 0,00%                     | 0    | 0,00%                     |
| 21.  | Praczk              | 0    | 0,00%                     | 0    | 0,00%                     | 0    | 0,00%                     |
| 22.  | Rączki              | 8    | 7,84%                     | 8    | 8,60%                     | 5    | 6,02%                     |
| 23.  | Rzewuszyce          | 2    | 1,96%                     | 1    | 1,08%                     | 1    | 1,20%                     |
| 24.  | Stanowiska          | 13   | 12,75%                    | 10   | 10,75%                    | 12   | 14,46%                    |
| 25.  | Zalesie             | 0    | 0,00%                     | 0    | 0,00%                     | 2    | 2,41%                     |
| 26.  | Zmarłe              | 4    | 3,92%                     | 3    | 3,23%                     | 2    | 2,41%                     |
|      |                     | 102  | 100,00%                   | 93   | 100,00%                   | 83   | 100,00%                   |

Źródło: analiza własna na podstawie danych GOPS w Kluczewsku

**Liczba osób korzystająca z zasiłków GOPS z powodu długotrwałej lub ciężkiej choroby w poszczególnych sołectwach gminy Kluczewsko w latach 2013-2015**

Spadła względem roku 2013 liczba osób pobierająca zasiłek z powodu długotrwałej lub ciężkiej choroby o 29 osób. W 2015r. najwięcej osób skorzystało z tego wsparcia w następujących sołectwach:

- Kluczewsko – 18 osób tj. 12,24% ogółu korzystających,
- Bobrowniki 14 osób tj. 9,52% ogółu korzystających,
- Komorniki 12 osób tj. 8,16% ogółu korzystających,



Program Rewitalizacji Gminy Kluczewsko na lata 2016-2023

Tabela 11 Liczba osób korzystająca z zasiłków z powodu długotrwałej lub ciężkiej choroby w latach 2013-2015

| L.p. | Wyszczególnienie    | 2013 | % do ogółu korzystających | 2014 | % do ogółu korzystających | 2015 | % do ogółu korzystających |
|------|---------------------|------|---------------------------|------|---------------------------|------|---------------------------|
| 1.   | Bobrowniki          | 12   | 6,82%                     | 14   | 7,95%                     | 14   | 9,52%                     |
| 2.   | Bobrowska Wola      | 7    | 3,98%                     | 3    | 1,70%                     | 2    | 1,36%                     |
| 3.   | Boża Wola           | 2    | 1,14%                     | 3    | 1,70%                     | 3    | 2,04%                     |
| 4.   | Brzeście            | 9    | 5,11%                     | 8    | 4,55%                     | 9    | 6,12%                     |
| 5.   | Ciemiętniki         | 2    | 1,14%                     | 4    | 2,27%                     | 2    | 1,36%                     |
| 6.   | Dobromierz          | 5    | 2,84%                     | 8    | 4,55%                     | 6    | 4,08%                     |
| 7.   | Jakubowie           | 4    | 2,27%                     | 3    | 1,70%                     | 5    | 3,40%                     |
| 8.   | Januszewice         | 9    | 5,11%                     | 4    | 2,27%                     | 5    | 3,40%                     |
| 9.   | Jeżowiec            | 18   | 10,23%                    | 17   | 9,66%                     | 12   | 8,16%                     |
| 10.  | Kluczewsko          | 21   | 11,93%                    | 20   | 11,36%                    | 18   | 12,24%                    |
| 11.  | Kol. Bobrowska Wola | 0    | 0,00%                     | 0    | 0,00%                     | 0    | 0,00%                     |
| 12.  | Kolonia Mrowina     | 4    | 2,27%                     | 4    | 2,27%                     | 2    | 1,36%                     |
| 13.  | Kolonia Pilczyca    | 9    | 5,11%                     | 9    | 5,11%                     | 7    | 4,76%                     |
| 14.  | Komorniki           | 9    | 5,11%                     | 9    | 5,11%                     | 12   | 8,16%                     |
| 15.  | Komparzów           | 0    | 0,00%                     | 0    | 0,00%                     | 0    | 0,00%                     |
| 16.  | Łączyna Wola        | 14   | 7,95%                     | 11   | 6,25%                     | 7    | 4,76%                     |
| 17.  | Miedziana Góra      | 0    | 0,00%                     | 2    | 1,14%                     | 0    | 0,00%                     |
| 18.  | Mrowina             | 7    | 3,98%                     | 14   | 7,95%                     | 11   | 7,48%                     |
| 19.  | Nowiny              | 3    | 1,70%                     | 1    | 0,57%                     | 2    | 1,36%                     |
| 20.  | Pilczyca            | 1    | 0,57%                     | 7    | 3,98%                     | 7    | 4,76%                     |
| 21.  | Praczk              | 0    | 0,00%                     | 0    | 0,00%                     | 0    | 0,00%                     |
| 22.  | Rączki              | 12   | 6,82%                     | 13   | 7,39%                     | 7    | 4,76%                     |
| 23.  | Rzewuszyce          | 7    | 3,98%                     | 2    | 1,14%                     | 2    | 1,36%                     |
| 24.  | Stanowiska          | 16   | 9,09%                     | 13   | 7,39%                     | 9    | 6,12%                     |
| 25.  | Zalesie             | 1    | 0,57%                     | 4    | 2,27%                     | 3    | 2,04%                     |
| 26.  | Zmarłe              | 4    | 2,27%                     | 3    | 1,70%                     | 2    | 1,36%                     |
|      |                     | 176  | 100,00%                   | 176  | 100,00%                   | 147  | 100,00%                   |

Źródło: analiza własna na podstawie danych GOPS w Kluczewsku

**Liczba osób korzystająca z zasiłków GOPS z powodu alkoholizmu w poszczególnych sołectwach gminy Kluczewsko w latach 2013-2015**

Alkoholizm jest jednym z najpoważniejszych problemów społecznych. Do czynników sprzyjających popadaniu w ten nałóg można zaliczyć uwarunkowania społeczne, nieprawidłowe wzorce rodzinne, brak celów życiowych, utrata zatrudnienia.

W 2015r. z powodu alkoholizmu wparcia udzielono 15 osobom. Były to osoby zamieszkujące sołectwa: Brzeście, Łączyna Wola, Zalesie, Dobromierz, Jeżowiec, Pilczyca



Program Rewitalizacji Gminy Kluczewsko na lata 2016-2023

Tabela 12 Liczba osób z terenu Gminy korzystających z pomocy z tytułu alkoholizmu w latach 2013-2015

| L.p. | Wyszczególnienie    | 2013 | % do ogółu korzystających | 2014 | % do ogółu korzystających | 2015 | % do ogółu korzystających |
|------|---------------------|------|---------------------------|------|---------------------------|------|---------------------------|
| 1.   | Bobrowniki          | 0    | 0,00%                     | 0    | 0,00%                     | 0    | 0,00%                     |
| 2.   | Bobrowska Wola      | 0    | 0,00%                     | 0    | 0,00%                     | 0    | 0,00%                     |
| 3.   | Boża Wola           | 0    | 0,00%                     | 0    | 0,00%                     | 0    | 0,00%                     |
| 4.   | Brzeście            | 9    | 52,94%                    | 8    | 42,11%                    | 8    | 53,33%                    |
| 5.   | Ciemiętniki         | 0    | 0,00%                     | 0    | 0,00%                     | 0    | 0,00%                     |
| 6.   | Dobromierz          | 1    | 5,88%                     | 1    | 5,26%                     | 1    | 6,67%                     |
| 7.   | Jakubowie           | 0    | 0,00%                     | 0    | 0,00%                     | 0    | 0,00%                     |
| 8.   | Januszewice         | 0    | 0,00%                     | 0    | 0,00%                     | 0    | 0,00%                     |
| 9.   | Jeżowiec            | 1    | 5,88%                     | 1    | 5,26%                     | 1    | 6,67%                     |
| 10.  | Kluczewsko          | 0    | 0,00%                     | 0    | 0,00%                     | 0    | 0,00%                     |
| 11.  | Kol. Bobrowska Wola | 0    | 0,00%                     | 0    | 0,00%                     | 0    | 0,00%                     |
| 12.  | Kolonia Mrowina     | 3    | 17,65%                    | 2    | 10,53%                    | 0    | 0,00%                     |
| 13.  | Kolonia Pilczyca    | 0    | 0,00%                     | 0    | 0,00%                     | 0    | 0,00%                     |
| 14.  | Komorniki           | 0    | 0,00%                     | 0    | 0,00%                     | 0    | 0,00%                     |
| 15.  | Komparzów           | 0    | 0,00%                     | 0    | 0,00%                     | 0    | 0,00%                     |
| 16.  | Łączyna Wola        | 2    | 11,76%                    | 3    | 15,79%                    | 2    | 13,33%                    |
| 17.  | Miedziana Góra      | 0    | 0,00%                     | 0    | 0,00%                     | 0    | 0,00%                     |
| 18.  | Mrowina             | 0    | 0,00%                     | 0    | 0,00%                     | 0    | 0,00%                     |
| 19.  | Nowiny              | 0    | 0,00%                     | 0    | 0,00%                     | 0    | 0,00%                     |
| 20.  | Pilczyca            | 1    | 5,88%                     | 1    | 5,26%                     | 1    | 6,67%                     |
| 21.  | Praczką             | 0    | 0,00%                     | 0    | 0,00%                     | 0    | 0,00%                     |
| 22.  | Rączki              | 0    | 0,00%                     | 0    | 0,00%                     | 0    | 0,00%                     |
| 23.  | Rzewuszyce          | 0    | 0,00%                     | 0    | 0,00%                     | 0    | 0,00%                     |
| 24.  | Stanowiska          | 0    | 0,00%                     | 0    | 0,00%                     | 0    | 0,00%                     |
| 25.  | Zalesie             | 0    | 0,00%                     | 3    | 15,79%                    | 2    | 13,33%                    |
| 26.  | Zmarłe              | 0    | 0,00%                     | 0    | 0,00%                     | 0    | 0,00%                     |
|      |                     | 17   | 100,00%                   | 19   | 100,00%                   | 15   | 100,00%                   |

Źródło: analiza własna na podstawie danych GOPS w Kluczewsku

**Liczba dokonanych przestępstw i wykroczeń w poszczególnych sołectwach Gminy Kluczewsko w latach 2013-2015**

Poczucie bezpieczeństwa – lub jego brak – przesądza o jakości życia i rozwoju społeczeństwa. Dlatego ochrona bezpieczeństwa i porządku publicznego należą do zasadniczych zadań instytucji państwa i samorządu oraz są elementem strategii rozwiązywania problemów społecznych. Bezpieczeństwu publicznemu zagraża przestępczość, mimo tego, że stanowi margines życia społecznego poprzez swą intensywność i częstotliwość może mieć wpływ na formowanie się postaw i zachowań ludności oraz odciskać ślad w jej funkcjonowaniu. Poniżej przedstawiamy tabele obrazującą liczbę popełnionych przestępstw/wykroczeń na terenie Gminy Kluczewsko w latach 2013-2015.



Program Rewitalizacji Gminy Kluczewsko na lata 2016-2023

Tabela 13 Przestępczość na terenie Gminy Kluczewsko w latach 2013-2015

| Wyszczególnienie            | 2013 | 2014 | 2015 |
|-----------------------------|------|------|------|
| Zabójstwo                   | 0    | 0    | 0    |
| Rozboje i wymuszenia        | 1    | 0    | 0    |
| Bójki i pobicia             | 0    | 0    | 0    |
| Kradzieże rzeczy            | 7    | 4    | 3    |
| Kradzieże z włamaniem       | 8    | 2    | 3    |
| Požary                      | 1    | 1    | 1    |
| Przemoc w rodzinie/znęcanie | 3    | 2    | 3    |
| Inne                        | 48   | 46   | 33   |

Źródło: Dane z Posterunku Policji w Kluczewsku

Tabela 14 Ogólna liczba przestępstw i wykroczeń w podziale na sołectwa Gminy Kluczewsko w latach 2013-2015

| L.p. | Wyszczególnienie    | 2013 | 2014 | 2015 | RAZEM | % do ogółu |
|------|---------------------|------|------|------|-------|------------|
| 1    | Bobrowniki          | 5    | 2    | 1    | 8     | 4,85%      |
| 2    | Bobrowska Wola      | 3    | 1    | 2    | 6     | 3,64%      |
| 3    | Boża Wola           | 0    | 0    | 0    | 0     | 0,00%      |
| 4    | Brzeście            | 1    | 3    | 1    | 5     | 3,03%      |
| 5    | Ciemiętniki         | 4    | 1    | 2    | 7     | 4,24%      |
| 6    | Dobromierz          | 4    | 2    | 1    | 7     | 4,24%      |
| 7    | Jakubowice          | 1    | 2    | 0    | 3     | 1,82%      |
| 8    | Januszewice         | 2    | 3    | 1    | 6     | 3,64%      |
| 9    | Jeżowiec            | 2    | 2    | 2    | 6     | 3,64%      |
| 10   | Kluczewsko          | 14   | 14   | 11   | 39    | 23,64%     |
| 11   | Kol. Bobrowska Wola | 0    | 0    | 0    | 0     | 0,00%      |
| 12   | Kolonia Mrowina     | 1    | 0    | 1    | 2     | 1,21%      |
| 13   | Kolonia Pilczyca    | 1    | 1    | 0    | 2     | 1,21%      |
| 14   | Komorniki           | 2    | 6    | 2    | 10    | 6,06%      |
| 15   | Komparzów           | 1    | 1    | 0    | 2     | 1,21%      |
| 16   | Łączyna Wola        | 1    | 0    | 0    | 1     | 0,61%      |
| 17   | Miedziana Góra      | 0    | 0    | 0    | 0     | 0,00%      |
| 18   | Mrowina             | 5    | 1    | 2    | 8     | 4,85%      |
| 19   | Nowiny              | 0    | 1    | 0    | 1     | 0,61%      |
| 20   | Pilczyca            | 4    | 2    | 5    | 11    | 6,67%      |
| 21   | Praczka             | 0    | 1    | 1    | 2     | 1,21%      |
| 22   | Rączki              | 6    | 3    | 3    | 12    | 7,27%      |
| 23   | Rzewuszyce          | 4    | 2    | 3    | 9     | 5,45%      |
| 24   | Stanowiska          | 6    | 5    | 3    | 14    | 8,48%      |
| 25   | Zalesie             | 1    | 2    | 1    | 4     | 2,42%      |
| 26   | Zmarłe              | 0    | 0    | 0    | 0     | 0,00%      |
|      | suma                | 68   | 55   | 42   | 165   | 100,00%    |

Źródło: Dane z Posterunku Policji w Kluczewsku



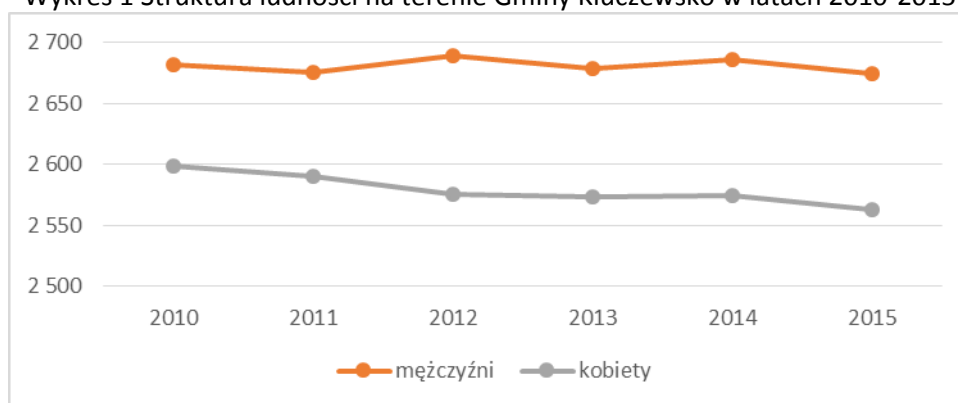
Sołectwami/miejscowościami, gdzie co roku odnotowywanych jest najwięcej przestępstw są:

- Kluczewsko - 39 przestępstwa/wykroczenia w ciągu ostatnich 3 lat, tj. 23,64% wszystkich tego typu przypadków na terenie gminy,
- Stanowiska – 14 przestępstw/wykroczeń w tym okresie,
- Rączki – 12 przestępstw/ wykroczeń w tym okresie,
- Pilczyca – 11 przestępstw/ wykroczeń w tym okresie.

### Analiza demograficzna Gminy Kluczewsko i poszczególnych sołectw

Według danych z Urzędu Gminy w Kluczewsku w 2015 r. Gminę zamieszkiwało 5308 osób w tym 2 596 kobiet i 2 712 mężczyzn jest to spadek o 18 osób w stosunku do roku 2013. Poniższy wykres obrazuje strukturę demograficzną Gminy Kluczewsko na przestrzeni ostatnich 6 lat.

Wykres 1 Struktura ludności na terenie Gminy Kluczewsko w latach 2010-2015



Źródło: Opracowanie własne na podstawie danych GUS

Tabela 15 Przyrost naturalny na terenie Gminy Kluczewsko w latach 2013-2015

| STRUKTURA LUDNOŚCI           | 31.12.2013r. | 31.12.2014r. | 31.12.2015r. |
|------------------------------|--------------|--------------|--------------|
| Stan ludności ogółem, w tym: | 5326         | 5318         | 5308         |
| Urodzenia żywe ogółem        | 45           | 62           | 48           |
| Zgony ogółem                 | 62           | 69           | 63           |
| Przyrost naturalny           | -17          | -7           | -15          |

Źródło: Dane Urzędu Gminy Kluczewsko

### Wskaźnik obciążenia demograficznego.

Analiza wskaźnika obciążenia demograficznego, tj. liczby ludności w wieku poprodukcyjnym (powyżej 59/64 roku życia) na 100 osób w wieku produkcyjnym, potwierdza tendencję stałego wzrostu ludności w wieku emerytalnym. Poniżej przedstawiono tabelę obrazującą zmiany wskaźnika obciążenia demograficznego w latach 2012-2014.

Tabela: Zmiany wskaźnika obciążenia demograficznego w latach 2010-2015

|  | 2010 | 2011 | 2012 | 2013 | 2014 | 2015 |
|--|------|------|------|------|------|------|
| ludność w wieku nieprodukcyjnym na 100 osób w wieku produkcyjnym     | 65,6 | 64,7 | 63,3 | 62,7 | 62,9 | 61,3 |
| ludność w wieku poprodukcyjnym na 100 osób w wieku przedprodukcyjnym | 78,5 | 85,3 | 89,8 | 94,7 | 93,6 | 98,4 |
| ludność w wieku poprodukcyjnym na 100 osób w wieku produkcyjnym      | 28,8 | 29,8 | 29,9 | 30,5 | 30,4 | 30,4 |

Źródło: Opracowanie własne na podstawie danych Głównego Urzędu Statystycznego w Kielcach



To co jest optymistyczne dla Gminy Kluczewsko na koniec 2015 r. wskaźnik obciążenia demograficznego osiągnął wartość **30,4** i był niższy w porównaniu ze wskaźnikiem dla województwa, który wynosił 32,60; Świadczy to o tym, że społeczeństwo Gminy Kluczewsko starzeje się nieco wolniej. Pod względem zaludnienia gmina należy do mało zaludnionych regionów województwa ze wskaźnikiem 38 osób/ km<sup>2</sup>.

### Demografia w poszczególnych sołectwach

Najliczniejszą miejscowością w gminie jest Kluczewsko liczące 871 mieszkańców.

Pod względem potencjału ludnościowego poszczególne sołectwa można podzielić na:

- jedną dużą miejscowość – Kluczewsko – 871 mieszkańców na koniec 2015r., tj. 16,39% ogółu mieszkańców gminy,
- grupę sołectw średnich – Pilczyca 353 osób (6,64% ogółu mieszkańców gminy), Dobromierz 341 (6,42%), Stanowiska 336 (6,32%), Rączki 331 (6,23%), Komorniki 264 (4,97%), Rzewuszyce 262 (4,93%), Jeżowiec 257 (4,84%), Januszewice 250 (4,70%),
- grupę sołectw małych – Jakubowice 174 (3,27%), Bobrowniki 158 (2,97%), Ciemiętniki 148 (2,78%), Kolonia Pilczyca 147 (2,77%), Kolonia Mrowina 136 (2,56%), Boża Wola 105 (1,98%),
- grupę sołectw bardzo małych – Zalesie 73 (1,37%), Bobrowska Wola 72 (1,35%), Nowiny 62 (1,17%), Zmarłe 60 (1,13%), Kol. Bobrowska Wola 56 (1,05%), Miedziana Góra 52 (0,98%), Praczka 41 (0,77%).

Tabela 16 Procentowy podział liczby mieszkańców poszczególnych sołectw do ogółu mieszkańców Gminy Kluczewsko

| l.p. | wyszczególnienie    | 31.12.2013 | 31.12.2014 | 31.12.2015 | % w 2015 |
|------|---------------------|------------|------------|------------|----------|
| 1.   | Bobrowniki          | 162        | 161        | 158        | 2,97%    |
| 2.   | Bobrowska Wola      | 79         | 79         | 72         | 1,35%    |
| 3.   | Boża Wola           | 105        | 106        | 105        | 1,98%    |
| 4.   | Brzeście            | 199        | 201        | 207        | 3,89%    |
| 5.   | Ciemiętniki         | 145        | 148        | 148        | 2,78%    |
| 6.   | Dobromierz          | 337        | 336        | 341        | 6,42%    |
| 7.   | Jakubowice          | 179        | 178        | 174        | 3,27%    |
| 8.   | Januszewice         | 250        | 251        | 250        | 4,70%    |
| 9.   | Jeżowiec            | 244        | 246        | 257        | 4,84%    |
| 10.  | Kluczewsko          | 880        | 876        | 871        | 16,39%   |
| 11.  | Kol. Bobrowska Wola | 61         | 60         | 56         | 1,05%    |
| 12.  | Kolonia Mrowina     | 132        | 134        | 136        | 2,56%    |
| 13.  | Kolonia Pilczyca    | 144        | 144        | 147        | 2,77%    |
| 14.  | Komorniki           | 277        | 275        | 264        | 4,97%    |
| 15.  | Komparzów           | 191        | 191        | 191        | 3,59%    |
| 16.  | Łapczyzna Wola      | 190        | 188        | 188        | 3,54%    |
| 17.  | Miedziana Góra      | 56         | 54         | 52         | 0,98%    |
| 18.  | Mrowina             | 182        | 181        | 180        | 3,39%    |
| 19.  | Nowiny              | 59         | 59         | 62         | 1,17%    |
| 20.  | Pilczyca            | 353        | 350        | 353        | 6,64%    |
| 21.  | Praczka             | 37         | 40         | 41         | 0,77%    |





Program Rewitalizacji Gminy Kluczewsko na lata 2016-2023

|     |            |      |      |      |         |
|-----|------------|------|------|------|---------|
| 22. | Rączki     | 331  | 325  | 331  | 6,23%   |
| 23. | Rzewuszyce | 263  | 262  | 262  | 4,93%   |
| 24. | Stanowiska | 339  | 340  | 336  | 6,32%   |
| 25. | Zalesie    | 72   | 71   | 73   | 1,37%   |
| 26. | Zmarłe     | 64   | 62   | 60   | 1,13%   |
|     | suma       | 5331 | 5318 | 5315 | 100,00% |

Źródło: Opracowanie własne na podstawie danych z Urzędu Gminy Kluczewsko

Tabela 17 Liczba mieszkańców w poszczególnych sołectwach – stan na 31.12.2015

| wyszczególnienie    | Przedział wiekowy |    |          |    |       |    |       |     |       |    |       |    |       |    |             |    | Ludność ogółem |
|---------------------|-------------------|----|----------|----|-------|----|-------|-----|-------|----|-------|----|-------|----|-------------|----|----------------|
|                     | do 5 lat          |    | 6-16 lat |    | 17-25 |    | 26-40 |     | 41-50 |    | 51-60 |    | 61-70 |    | 71 i więcej |    |                |
|                     | K                 | M  | K        | M  | K     | M  | K     | M   | K     | M  | K     | M  | K     | M  | K           | M  |                |
| Bobrowniki          | 3                 | 2  | 12       | 5  | 13    | 6  | 17    | 17  | 7     | 11 | 10    | 19 | 3     | 9  | 20          | 4  | 158            |
| Bobrowska Wola      | 0                 | 2  | 5        | 5  | 9     | 9  | 8     | 4   | 3     | 7  | 6     | 6  | 1     | 1  | 3           | 3  | 72             |
| Boża Wola           | 2                 | 0  | 6        | 8  | 7     | 6  | 12    | 8   | 8     | 10 | 3     | 5  | 11    | 6  | 7           | 6  | 105            |
| Brzeście            | 6                 | 3  | 18       | 13 | 21    | 21 | 26    | 18  | 14    | 14 | 12    | 8  | 6     | 9  | 11          | 7  | 207            |
| Ciemiętniki         | 1                 | 6  | 10       | 6  | 7     | 12 | 18    | 13  | 7     | 18 | 7     | 9  | 6     | 11 | 13          | 4  | 148            |
| Dobromierz          | 3                 | 7  | 14       | 14 | 23    | 28 | 40    | 48  | 23    | 28 | 26    | 25 | 19    | 18 | 17          | 8  | 341            |
| Jakubowice          | 5                 | 3  | 19       | 15 | 15    | 11 | 23    | 14  | 12    | 19 | 5     | 4  | 8     | 6  | 9           | 6  | 174            |
| Januszewice         | 1                 | 5  | 12       | 19 | 15    | 41 | 22    | 25  | 14    | 17 | 19    | 20 | 6     | 13 | 12          | 9  | 250            |
| Jeżowiec            | 6                 | 7  | 19       | 19 | 16    | 16 | 30    | 36  | 17    | 21 | 9     | 14 | 12    | 15 | 14          | 6  | 257            |
| Kluczewsko          | 18                | 26 | 46       | 43 | 66    | 53 | 104   | 123 | 61    | 56 | 52    | 50 | 45    | 48 | 56          | 24 | 871            |
| Kol. Bobrowska Wola | 0                 | 1  | 1        | 3  | 5     | 9  | 3     | 7   | 5     | 4  | 4     | 6  | 0     | 2  | 6           | 0  | 56             |
| Kolonia Mrowina     | 3                 | 4  | 11       | 4  | 5     | 14 | 12    | 13  | 13    | 17 | 4     | 8  | 10    | 3  | 6           | 9  | 136            |
| Kolonia Pilczyca    | 1                 | 4  | 13       | 11 | 10    | 14 | 18    | 18  | 9     | 10 | 4     | 6  | 7     | 8  | 10          | 4  | 147            |
| Komorniki           | 5                 | 8  | 20       | 14 | 20    | 17 | 24    | 36  | 16    | 20 | 12    | 22 | 13    | 12 | 13          | 12 | 264            |
| Komparzów           | 3                 | 5  | 9        | 10 | 13    | 13 | 24    | 34  | 10    | 8  | 12    | 13 | 8     | 9  | 16          | 4  | 191            |
| Łączyna Wola        | 5                 | 1  | 14       | 11 | 14    | 18 | 26    | 30  | 11    | 9  | 8     | 15 | 7     | 5  | 9           | 5  | 188            |
| Miedziana Góra      | 1                 | 2  | 2        | 1  | 5     | 3  | 8     | 10  | 2     | 1  | 5     | 4  | 1     | 2  | 5           | 0  | 52             |
| Mrowina             | 2                 | 6  | 9        | 8  | 17    | 15 | 14    | 18  | 10    | 8  | 12    | 15 | 6     | 9  | 17          | 14 | 180            |
| Nowiny              | 2                 | 2  | 1        | 2  | 5     | 5  | 5     | 7   | 4     | 4  | 5     | 3  | 4     | 3  | 5           | 5  | 62             |
| Pilczyca            | 9                 | 9  | 24       | 21 | 28    | 21 | 35    | 46  | 28    | 25 | 17    | 24 | 16    | 19 | 21          | 10 | 353            |
| Praczką             | 0                 | 3  | 3        | 2  | 2     | 5  | 7     | 3   | 1     | 4  | 1     | 2  | 3     | 2  | 2           | 1  | 41             |
| Rączki              | 6                 | 12 | 10       | 30 | 26    | 30 | 35    | 39  | 15    | 20 | 13    | 29 | 17    | 15 | 25          | 9  | 331            |
| Rzewuszyce          | 2                 | 8  | 18       | 23 | 14    | 25 | 30    | 29  | 14    | 16 | 12    | 14 | 17    | 15 | 12          | 13 | 262            |
| Stanowiska          | 10                | 13 | 15       | 18 | 19    | 23 | 35    | 48  | 21    | 16 | 18    | 25 | 18    | 16 | 26          | 15 | 336            |
| Zalesie             | 0                 | 3  | 2        | 5  | 9     | 6  | 6     | 12  | 3     | 4  | 4     | 4  | 4     | 3  | 4           | 4  | 73             |
| Zmarłe              | 2                 | 2  | 1        | 2  | 3     | 2  | 6     | 11  | 1     | 2  | 5     | 7  | 5     | 7  | 2           | 2  | 60             |

Źródło: Dane Urzędu Gminy Kluczewsko



**Analiza wzrostu/spadku liczby mieszkańców w poszczególnych sołectwach gminy Kluczewsko w latach 2013-2015**

Analizując dynamikę wzrostu/spadku liczby mieszkańców w poszczególnych sołectwach wzięto pod uwagę liczbę mieszkańców na koniec 2013 i 2015 i porównano je ze sobą. Liczba mieszkańców gminy w tym okresie zmniejszyła się łącznie o 16 osób. Najwięcej mieszkańców ubyło w sołectwach:

- Komorniki-13
- Kluczewsko -9
- Bobrowska Wola – 7
- Jakubowice – 5

Najwięcej mieszkańców przybyło natomiast w sołectwie Jeżowiec – 13 osób.

Tabela 18 Analiza wzrostu/spadku liczby mieszkańców

| L.p. | wyszczególnienie    | 2013 | 2014 | 2015 | wzrost/<br>spadek |
|------|---------------------|------|------|------|-------------------|
| 1.   | Bobrowniki          | 162  | 161  | 158  | -4                |
| 2.   | Bobrowska Wola      | 79   | 79   | 72   | -7                |
| 3.   | Boża Wola           | 105  | 106  | 105  | 0                 |
| 4.   | Brzeście            | 199  | 201  | 207  | 8                 |
| 5.   | Ciemiętniki         | 145  | 148  | 148  | 3                 |
| 6.   | Dobromierz          | 337  | 336  | 341  | 4                 |
| 7.   | Jakubowice          | 179  | 178  | 174  | -5                |
| 8.   | Januszewice         | 250  | 251  | 250  | 0                 |
| 9.   | Jeżowiec            | 244  | 246  | 257  | 13                |
| 10.  | Kluczewsko          | 880  | 876  | 871  | -9                |
| 11.  | Kol. Bobrowska Wola | 61   | 60   | 56   | -5                |
| 12.  | Kolonia Mrowina     | 132  | 134  | 136  | 4                 |
| 13.  | Kolonia Pilczyca    | 144  | 144  | 147  | 3                 |
| 14.  | Komorniki           | 277  | 275  | 264  | -13               |
| 15.  | Komparzów           | 191  | 191  | 191  | 0                 |
| 16.  | Łączyna Wola        | 190  | 188  | 188  | -2                |
| 17.  | Miedziana Góra      | 56   | 54   | 52   | -4                |
| 18.  | Mrowina             | 182  | 181  | 180  | -2                |
| 19.  | Nowiny              | 59   | 59   | 62   | 3                 |
| 20.  | Pilczyca            | 353  | 350  | 353  | 0                 |
| 21.  | Praczką             | 37   | 40   | 41   | 4                 |
| 22.  | Rączki              | 331  | 325  | 331  | 0                 |
| 23.  | Rzewuszyce          | 263  | 262  | 262  | -1                |
| 24.  | Stanowiska          | 339  | 340  | 336  | -3                |
| 25.  | Zalesie             | 72   | 71   | 73   | 1                 |
| 26.  | Zmarłe              | 64   | 62   | 60   | -4                |
|      | suma                | 5331 | 5318 | 5315 | -16               |

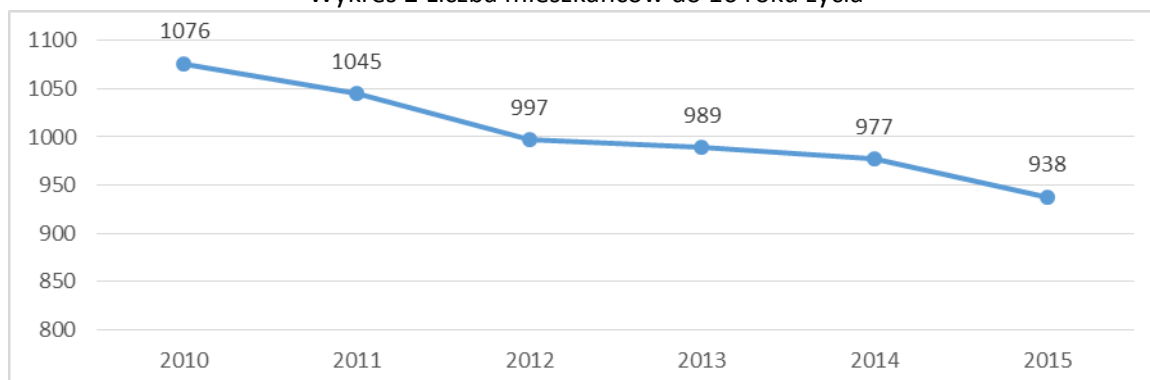
Źródło: Opracowanie własne na podstawie danych Urzędu Gminy Kluczewsko



### Analiza liczby mieszkańców do 16 r. ż.

Analizując dynamikę liczby mieszkańców do 16 r. ż. wzięto pod uwagę liczbę mieszkańców w wieku do 16 roku życia dla całej Gminy **866 tj. 16,29%**.

Wykres 2 Liczba mieszkańców do 16 roku życia



Źródło: Opracowanie własne na podstawie danych GUS

Powyższy wykres prezentuje tendencję spadkową mieszkańców do 16 r.ż. na przestrzeni ostatnich lat. Biorąc pod uwagę poszczególne sołectwa sytuacja wygląda następująco:

Tabela 19 Liczba mieszkańców do 16 roku życia w poszczególnych sołectwach Gminy Kluczewsko

| wyszczególnienie    | 0-16 | % w 2015 |
|---------------------|------|----------|
| Bobrowniki          | 22   | 13,92%   |
| Bobrowska Wola      | 12   | 16,67%   |
| Boża Wola           | 16   | 15,24%   |
| Brzeście            | 40   | 19,32%   |
| Ciemiętniki         | 23   | 15,54%   |
| Dobromierz          | 38   | 11,14%   |
| Jakubowice          | 42   | 24,14%   |
| Januszewice         | 37   | 14,80%   |
| Jeżowiec            | 51   | 19,84%   |
| Kluczewsko          | 133  | 15,27%   |
| Kol. Bobrowska Wola | 5    | 8,93%    |
| Kolonia Mrowina     | 22   | 16,18%   |
| Kolonia Pilczyca    | 29   | 19,73%   |
| Komorniki           | 47   | 17,80%   |
| Komparzów           | 27   | 14,14%   |
| Łączyna Wola        | 31   | 16,49%   |
| Miedziana Góra      | 6    | 11,54%   |
| Mrowina             | 25   | 13,89%   |
| Nowiny              | 7    | 11,29%   |
| Pilczyca            | 63   | 17,85%   |
| Praczką             | 8    | 19,51%   |
| Rączki              | 58   | 17,52%   |
| Rzewuszyce          | 51   | 19,47%   |
| Stanowiska          | 56   | 16,67%   |



Program Rewitalizacji Gminy Kluczewsko na lata 2016-2023

|         |     |        |
|---------|-----|--------|
| Zalesie | 10  | 13,70% |
| Zmarłe  | 7   | 11,67% |
| suma    | 866 | 16,29% |

Źródło: Opracowanie własne na podstawie danych Urzędu Gminy Kluczewsko

**Analiza liczby mieszkańców w wieku SENIORA w poszczególnych sołectwach gminy Kluczewsko w latach 2013-2015**

Analizując liczbę mieszkańców w wieku SENIORA w poszczególnych sołectwach wzięto pod uwagę liczbę mieszkańców w wieku 61+. Ilość osób w takim przedziale wiekowym dla całej gminy wynosi 1044 tj. **19,64%**. Sołectwa porównano ze sobą. Aż 13 sołectw ma % udział mieszkańców w wieku SENIORA większy niż średnia dla gminy. Sołectwa te zaznaczono kolorem w poniższej tabeli. Najmniej korzystna sytuacja występuje w sołectwie Boża Wola, gdzie ludność w wieku SENIORA stanowi aż 28,57% mieszkańców.

Tabela 20 Procentowy udział mieszkańców w wieku SENIORA w poszczególnych sołectwach Gminy Kluczewsko w latach 2013-2015

| wyszczególnienie    | 61+  | % w 2015 |
|---------------------|------|----------|
| Bobrowniki          | 36   | 22,78%   |
| Bobrowska Wola      | 8    | 11,11%   |
| Boża Wola           | 30   | 28,57%   |
| Brzeście            | 33   | 15,94%   |
| Ciemiętniki         | 34   | 22,97%   |
| Dobromierz          | 62   | 18,18%   |
| Jakubowice          | 29   | 16,67%   |
| Januszewice         | 40   | 16,00%   |
| Jeżowiec            | 47   | 18,29%   |
| Kluczewsko          | 173  | 19,86%   |
| Kol. Bobrowska Wola | 8    | 14,29%   |
| Kolonia Mrowina     | 28   | 20,59%   |
| Kolonia Pilczyca    | 29   | 19,73%   |
| Komorniki           | 50   | 18,94%   |
| Komparzów           | 37   | 19,37%   |
| Łączyna Wola        | 26   | 13,83%   |
| Miedziana Góra      | 8    | 15,38%   |
| Mrowina             | 46   | 25,56%   |
| Nowiny              | 17   | 27,42%   |
| Pilczyca            | 66   | 18,70%   |
| Praczką             | 8    | 19,51%   |
| Rączki              | 66   | 19,94%   |
| Rzewuszyce          | 57   | 21,76%   |
| Stanowiska          | 75   | 22,32%   |
| Zalesie             | 15   | 20,55%   |
| Zmarłe              | 16   | 26,67%   |
| suma                | 1044 | 19,64%   |

Źródło: Opracowanie własne na podstawie danych Urzędu Gminy Kluczewsko



### Analiza kapitału społecznego

Kapitał społeczny zwykle oceniany jest następujących kategoriach: aktywność obywatelska, mierzona między innymi udziałem w wyborach i zaangażowaniem w działalność organizacji społecznych, zaradność mieszkańców, połączona z chęcią współpracy i pomagania innym (np. pomoc sąsiedzka), wzajemny poziom zaufania i bezpieczeństwa mieszkańców (również socjalnego), religijność oraz niski poziom występowania patologii społecznych. Analizując kapitał społeczny wzięto pod uwagę m.in.:

- organizacje pozarządowe (stowarzyszenia, fundacje) działające w poszczególnych sołectwach,
- frekwencję wyborczą.

Obecnie na terenie Gminy Kluczewsko funkcjonuje **aż 20 organizacji społecznych** (pozarządowych i zorganizowanych grup nieformalnych). W poniższej tabeli przedstawiony został wykaz tych organizacji. Inicjatywy podejmowane przez mieszkańców zorganizowanych w stowarzyszeniach świadczą o dużym potencjale kapitału ludzkiego. Mieszkańcy Gminy Kluczewsko angażują się w wiele inicjatyw społecznych, czego wyrazem jest działalność ochotniczych straży pożarnych. Po wielu latach zapomnienia reaktywowane zostały również koła gospodyń wiejskich.

Tabela 21 Koła gospodyń wiejskich na terenie Gminy Kluczewsko

| Miejscowość | Przewodnicząca KGW. | Nr rej |
|-------------|---------------------|--------|
| Kluczewsko  | Marianna Cisowska   | 382    |
| Komparzów   | Julianna Fornal     | 340    |

Źródło: Koła Gospodyń Wiejskich zarejestrowane w Rejestrze Członków Świętokrzyskiego Związku Rolników, Kótek i Organizacji Rolniczych w Kielcach

Tabela 22 Wykaz stowarzyszeń działających na terenie Gminy – stan na 21.04.2016

| L.p.                           | Nazwa organizacji  | Ilość osób działających w organizacji |
|--------------------------------|--|---------------------------------------|
| 1.                             | Stowarzyszenie Gospodarstw Agroturystycznych „Wypoczynek”              | 17                                    |
| 2.                             | Stowarzyszenie Koła Gospodyń Wiejskich w Komparzowie                   | 16                                    |
| 3.                             | Stowarzyszenie Rozwoju Wsi Januszewice                                 | 33                                    |
| 4.                             | Stowarzyszenie Rozwoju Gminy Kluczewsko „Od pomysłu do działania”      | 36                                    |
| 5.                             | Stowarzyszenie Wiejskie Wsi Komorniki „Nad Czarną”                     | 37                                    |
| 6.                             | Stowarzyszenie Przyjaciół Dzieci i Młodzieży „Razem Pomagamy”          | 33                                    |
| 7.                             | Stowarzyszenie Rozwoju Wsi Rączki „Pokolenie aktywnych”                | 22                                    |
| <b>OSP</b>                     |  |                                       |
| 1.                             | Dobromierz   | 74                                    |
| 2.                             | Kluczewsko   | 68                                    |
| 3.                             | Bobrowniki   | 16                                    |
| 4.                             | Ciemiętniki  | 35                                    |
| 5.                             | Januszewice  | 55                                    |
| 6.                             | Łączyna Wola   | 38                                    |
| 7.                             | Pilczyca   | 48                                    |
| 8.                             | Stanowiska   | 23                                    |
| 9.                             | Rączki   | 12                                    |
| 10.                            | Rzewuszyce   | 33                                    |
| <b>Zespoły folklorystyczne</b> |  |                                       |
| 1.                             | Zespół muzyczny Ale Babki działający przy Stowarzyszeniu w Komparzowie | 10                                    |

Źródło: Dane Urzędu Gminy Kluczewsko



Poniżej zaprezentowano tabelę dotyczącą aktywności wyborczej mieszkańców Gminy Kluczewsko podczas wyborów prezydenckich w 2015 rok na tle innych gmin powiatu włoszczowskiego.

Tabela 23 Dane dotyczące aktywności wyborczej mieszkańców Gminy Kluczewsko podczas wyborów prezydenckich w 2015r. na tle innych gmin

|       | Nazwa jednostki  | Liczba wyborców uprawnionych do głosowania | Liczba wydanych kart | frekwencja | Głosy ważne |
|-------|--|--|----------------------|------------|-------------|
|       | POWIAT WŁOSZCZOWSKI  | 38072                                      | 20033                | 52.62 %    | 19773       |
| GMINY | KRASOCIN   | 8532                                       | 4519                 | 52.97 %    | 4473        |
|       | MOSKORZEW  | 2383                                       | 1220                 | 51.20 %    | 1203        |
|       | RADKÓW   | 2148                                       | 964                  | 44.88 %    | 945         |
|       | KLUCZEWSKO w tym:  | 4311                                       | 2302                 | 53.40 %    | 2280        |
| 1     | Zespół Przedszkolno-Szkolny w Kluczewsku<br>Kluczewsko<br>ul. Leśna 1<br>29-120 Kluczewsko         | 1800                                       | 976                  | 54,22%     | 963         |
| 2     | Zespół Przedszkolno-Szkolny w Komornikach<br>Komorniki 7<br>29-120 Kluczewsko                      | 672  | 370                  | 55,06%     | 367         |
| 3     | Świetlica Wiejska w Stanowiskach<br>Stanowiska 22<br>29-120 Kluczewsko                             | 950  | 488                  | 51,37%     | 484         |
| 4     | Zespół Przedszkolno-Szkolny w Dobromierzu<br>Dobromierz<br>ul. Włoszczowska 5<br>29-120 Kluczewsko | 889  | 469                  | 52,76%     | 466         |

Źródło: Opracowanie własne na podstawie danych Państwowej Komisja Wyborczej

Jak widać w powyższej tabeli aktywność wyborcza mieszkańców Gminy Kluczewska była wyższa w stosunku do innych gmin powiatu włoszczowskiego.

#### **Analiza ilościowa problemów w sferze środowiskowej**

Analizując aspekty środowiskowe wzięto pod uwagę w szczególności negatywne zjawiska dotyczące obecności odpadów stwarzających zagrożenie dla życia, zdrowia ludzi lub stanu środowiska (zwłaszcza na obszary chronione).

#### **Emisja substancji szkodliwych do środowiska**

Na podstawie Bazy Inwentarzowej utworzonej w ramach Planu Gospodarki Niskoemisyjnej należy stwierdzić, iż na terenie gminy sołectwem, które emitują największą ilość, CO<sub>2</sub> jest: Kluczewsko. To w tej miejscowości znajduje się najwięcej budynków mieszkalnych/ przedsiębiorstw oraz budynków użyteczności publicznej.

Warto zwrócić uwagę, że oceny realizowane przez WIOŚ w Kielcach wskazują, że na całym obszarze województwa świętokrzyskiego notuje się w powietrzu niskie stężenia: dwutlenku siarki, dwutlenku azotu, tlenku węgla, benzenu, ołowiu, arsenu, kadmu i niklu. Najpoważniejszym problemem



związanym z jakością powietrza w strefie świętokrzyskiej są występujące głównie w sezonie grzewczym, wysokie, ponadnormatywne stężenia pyłu zawieszonego PM10. Kolejnym, szczególnie trudnym do rozwiązania problemem są znaczne przekroczenia poziomu docelowego B(a)P – powstającego w procesach niepełnego spalania paliw stałych: węgla, drewna, a także odpadów. W miesiącach letnich notowane są również epizody podwyższonych stężeń ozonu w powietrzu.

W ramach Programu Ochrony Powietrza dla Województwa Świętokrzyskiego przeprowadzone zostały analizy jakości powietrza na obszarze stref województwa świętokrzyskiego, z zastosowaniem modelu dyspersji zanieczyszczeń, umożliwiające uzyskanie informacji o poziomach stężeń pyłu zawieszonego PM10, PM2,5 oraz benzo(a)pirenu. Na podstawie wyników uzyskanych z procesu modelowania dyspersji zanieczyszczeń określono obszary występowania przekroczeń wartości normatywnych na obszarze każdej strefy. Na obszarze strefy świętokrzyskiej zdiagnozowano obszary przekroczeń:

- dopuszczalnego poziomu określonego dla stężeń średniorocznych pyłu PM10. Przekroczenia wartości  $40 \mu\text{g}/\text{m}^3$  wystąpiły na obszarach miejskich, wiejskich i rolniczych strefy o łącznej powierzchni  $4,95 \text{ km}^2$ . Szacowana liczba mieszkańców narażonych to 7 003 osób;
- dopuszczalnego poziomu określonego dla stężeń średniodobowych pyłu PM10. Obszary, na których przez więcej niż 35 dni w roku występują przekroczenia wartości stężeń 24-godzinnych pyłu PM10 wynoszących  $50 \mu\text{g}/\text{m}^3$  wskazano w 80 gminach w 12 powiatach województwa świętokrzyskiego. Obszary te zajmują łączną powierzchnię:  $447,6 \text{ km}^2$ . Szacowana liczba mieszkańców narażonych to 389 290 osób;
- dopuszczalnego poziomu określonego dla stężeń średniorocznych pyłu PM2,5 (wartość normatywna powiększona o margines tolerancji wynoszącą  $26 \mu\text{g}/\text{m}^3$ ). Obszar przekroczeń zajmuje łączną powierzchnię:  $12,15 \text{ km}^2$ . Szacowana liczba mieszkańców narażonych to 29 014 osób;
- docelowego poziomu benzo(a)pirenu – na obszarze całej strefy świętokrzyskiej o łącznej powierzchni:  $11 601 \text{ km}^2$ . Liczba mieszkańców narażonych to 1 071 tys. osób.

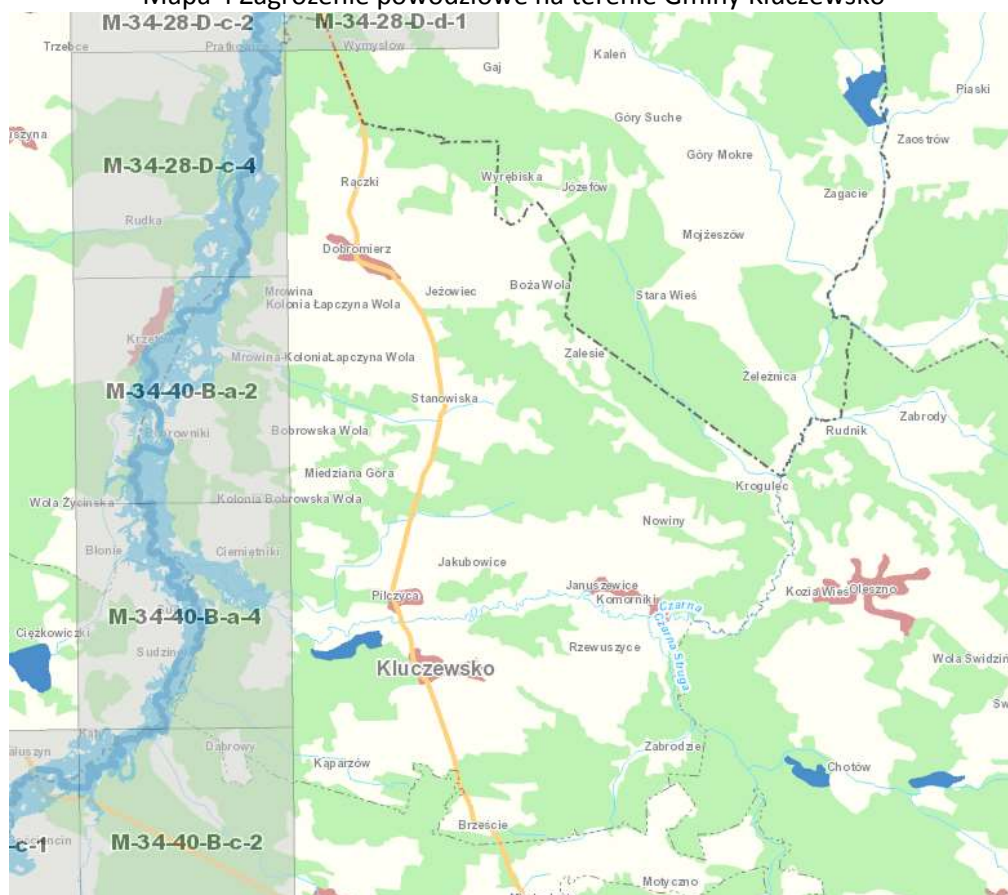




## Zagrożenie powodziowe

Gmina Kluczewsko częściowo leży na terenach zalewowych – o czym świadczy poniższa mapa.

Mapa 4 Zagrożenie powodziowe na terenie Gminy Kluczewsko



Źródło: <http://mapy.isok.gov.pl/imap/>

### Legenda

#### Obszar zagrożenia powodziowego

- Prawdopodobieństwo wystąpienia powodzi (nie występuje)

#### Drogi

- krajowe
- wojewódzkie

#### Pokrycie terenu

- wody powierzchniowe
- tereny z antropogenizacją
- tereny rolne
- lasy





**Azbest pozostający do utylizacji na terenie gminy**

Jak wynika z poniższej tabeli na terenie gminy pozostaje jeszcze do utylizacji 307 036 m<sup>2</sup> azbestu z czego najwięcej pozostaje w sołectwie Pilczyca 36 189 m<sup>2</sup>.

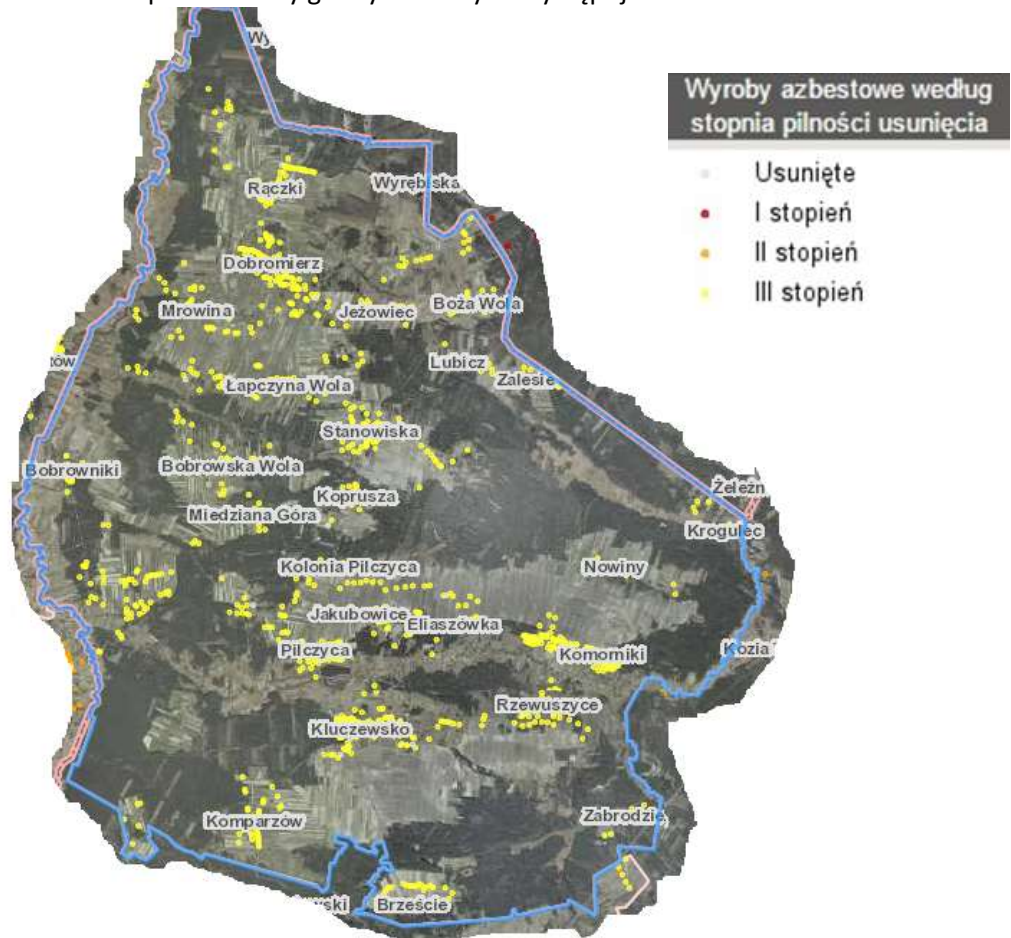
Tabela 24 Inwentaryzacja azbestu na terenie Gminy Kluczewsko

| I.p. | Miejscowość         | Liczba obiektów | Powierzchnia [m <sup>2</sup> ] | Masa [Mg]   | %              |
|------|---------------------|-----------------|--------------------------------|-------------|----------------|
| 1    | Bobrowniki          | 113             | 19 902                         | 219         | 5,10%          |
| 2    | Bobrowska Wola      | 43              | 6370                           | 70          | 1,63%          |
| 3    | Boża Wola           | 108             | 11452                          | 126         | 2,94%          |
| 4    | Brzeście            | 96              | 13213                          | 146         | 3,40%          |
| 5    | Ciemiętniki         | 106             | 14857                          | 164         | 3,82%          |
| 6    | Dobromierz          | 140             | 19636                          | 216         | 5,03%          |
| 7    | Jakubowie           | 98              | 21906                          | 241         | 5,62%          |
| 8    | Januszewice         | 104             | 22480                          | 248         | 5,78%          |
| 9    | Jeżowiec            | 99              | 18156                          | 200         | 4,66%          |
| 10   | Kluczewsko          | 232             | 35739                          | 394         | 9,18%          |
| 11   | Kol. Bobrowska Wola | 35              | 4858                           | 54          | 1,26%          |
| 12   | Kolonia Mrowina     | 91              | 15330                          | 169         | 3,94%          |
| 13   | Kolonia Pilczyca    | brak danych     | brak danych                    | brak danych | -              |
| 14   | Komorniki           | 133             | 21341                          | 225         | 5,24%          |
| 15   | Komparzów           | 108             | 20618                          | 228         | 5,31%          |
| 16   | Łączyna Wola        | 92              | 12816                          | 141         | 3,29%          |
| 17   | Miedziana Góra      | 25              | 4917                           | 54          | 1,26%          |
| 18   | Mrowina             | 90              | 14354                          | 159         | 3,71%          |
| 19   | Nowiny              | 30              | 4120                           | 46          | 1,07%          |
| 20   | Pilczyca            | 214             | 36189                          | 398         | 9,28%          |
| 21   | Praczką             | 41              | 5948                           | 66          | 1,54%          |
| 22   | Rączki              | 143             | 22383                          | 247         | 5,76%          |
| 23   | Rzewuszyce          | 97              | 14810                          | 163         | 3,80%          |
| 24   | Stanowiska          | 264             | 28687                          | 316         | 7,37%          |
| 25   | Zalesie             | 46              | 4084                           | 45          | 1,05%          |
| 26   | Zmarłe              | 27              | 3024                           | 34          | 0,79%          |
|      | <b>suma</b>         | <b>2575</b>     | <b>397190</b>                  | <b>4369</b> | <b>100,00%</b> |

Źródło: Opracowanie własne na podstawie „Programu usuwania azbestu z terenu Gminy Kluczewsko”



Mapa 5 Obszary gminy na których występuje azbest



Źródło: <http://esip.bazaazbestowa.gov.pl/geoserwis.html>

### Obszary chronione i cenne przyrodniczo

W zakresie ochrony przyrody w przestrzeni Gminy Kluczewsko występują:

- Obszary Specjalnej Ochrony Siedlisk NATURA 2000 Dolina Górnej Pilicy PLH260018,
- Obszary Specjalnej Ochrony Siedlisk NATURA 2000 Ostoja Przedborska PLH260004,
- Przedborski Park Krajobrazowy,
- Przedborski Obszar Chronionego Krajobrazu,
- Rezerwat przyrody Bukowa Góra,
- Rezerwat przyrody Murawy Dobromierskie,
- 14 pomników przyrody,
- 18 użytków ekologicznych.

Na terenie gminy nie występują:

- Parki Narodowe
- Obszary Specjalnej Ochrony Ptaków Natura 2000
- Stanowiska Dokumentacyjne
- Zespoły Przyrodniczo-Krajobrazowe W Województwie Świętokrzyskim



Mapa 6 Obszary chronione na terenie Gminy



Źródło: <http://geoserwis.gdos.gov.pl/mapy/>

Legenda:

- Rezerwaty
- Parki Krajobrazowe
- Parki Narodowe ■ Obszar Chronionego Krajobrazu
- Zespoły Przyrodniczo Krajobrazowe
- Natura 2000 – obszary ptasie
- Natura 2000 Obszary siedliskowe

Na terenie gminy wyznaczone zostały różnorodne formy ochrony przyrody. Do najważniejszych zaliczyć należy dwa obszary znajdujące się w sieci **Natura 2000** – **Ostoja Przedborska (PLH260004)** oraz **Dolina Górnej Pilicy (PLH260018)**, oba objęte specjalną ochroną siedlisk. Na terenie tego obszaru w gminie Kluczewsko znajdują się ponadto 2 rezerwaty przyrody – Bukowa Góra i Murawy Dobromierskie. Dolina Górnej Pilicy, należąca do jednego z większych ciągów ekologicznych w naturalnych dolinach rzecznych w Polsce, chroni zbiorowiska łąkowe, lasy łąkowe, bory bagienne i chrobotkowe. Dodatkową formą ochrony przyrody jest Przedborski Park Krajobrazowy, który wraz z otuliną obejmuje aż 75% powierzchni gminy. Ponadto, na terenie gminy znajduje się 14 pomników przyrody (w Brześciu, Ciemiętnikach, Dobromierzu, Januszewicach, Kluczewsku, Kolonii Mrowinie, Rączkach i Stanowiskach). Niezanieczyszczone środowisko, różnorodna rzeźba terenu oraz przepływające rzeki to główne atuty turystyczne gminy. Na terenie gminy znajdują się 4 niewielkie złoża kruszyw naturalnych – Pilczyca, Jakubowice, Jakubowice I oraz Rzewuszyce.



### **Specjalny Obszar Ochrony Siedlisk Dolina Górnej Pilicy**

Obszar położony jest w Krainie Świętokrzyskiej. Znajdują się tu duże, głównie naturalne kompleksy leśne (grąd, lasy mieszane świeże i wilgotne oraz łągi i olsy w dolinach rzecznych). Pilica jest rzeką meandrującą z licznymi starorzeczami. Brzegi porośnięte są gęstymi zaroślami wierzbowymi, lasami i towarzyszącymi im podmokłymi łąkami. Lasy są o zróżnicowanym drzewostanie. Flora i fauna także charakteryzuje się dużą różnorodnością (szczególnie związana z siedliskami wilgotnymi). Liczne bagna i torfowiska zanikają na skutek sukcesji, prac melioracyjnych. Ostoja obejmuje jeden z większych ciągów ekologicznych zlokalizowanych w naturalnych dolinach rzecznych w kraju. Występują tutaj zbiorowiska łąkowe, bardzo dobrze zachowane lasy łąkowe, bory bagienne, rzadziej bory chrobotkowe. Obszar ma też znaczenie dla ochrony starorzeczy. W ostoi zlokalizowane są liczne populacje gatunków roślin chronionych i ginących (ponad 60). Dolina Górnej Pilicy jest także jedną z najistotniejszych ostoi fauny w Polsce środkowej. Jedne z najliczniejszych i najlepiej zachowanych populacji w tej części kraju to: bóbr europejski, traszka grzebieniasta, kumak nizinny, minóg ukraiński, koza, głowacz białołetwy, trzepla zielona, czerwończyk fioletek i zatoczek łamliwy. Przy czym populacje trzepli zielonej, czerwończyka fioletka i zatoczka łamliwego należą do kluczowych w skali kraju. Wśród rozlewisk Dolinie Pilicy występują liczne mikrosiedliska dogodne dla występowania poczwarówki jajowatej. Pilica i jej dopływy są dobrym siedliskiem dla występowania skójki gruboskorupowej. Istotne w skali regionu są populacje: pachnicy dębowej, piskorza, modraszka telejusa i modraszka nausitousa.

### **Ostoją Przedborska**

Obszar obejmuje fragment Przedborskiego Parku Krajobrazowego. Zachodnią część obszaru stanowi zbocze Pasma Przedborsko-Małogoskiego zbudowanego z górnourajskich wapieni i kredowych piaskowców. Sieć rzeczna jest stosunkowo bogata, stanowią ją liczne dopływy Czarnej Włoszczowskiej. Znaczną część obszaru zajmuje rozległy kompleks wilgotnych i podmokłych łąk oraz największy w tej części Polski płat lasów jesionowo-olszowych (obręb Oleszno). Dominują bory sosnowe, lecz pozostały też naturalne płaty grądów, buczyn i dąbrów. Na zboczach wzgórz rozwijają się murawy kserotermiczne, a w dolinach torfowiska. Najbardziej rozległym i najcenniejszym z nich jest Piskorzaniec. Również na torfowisku Jedle stwierdzono dobrze zachowane fragmenty torfowiska wysokiego i przejściowego (2 km na SW od wsi Jedle). Na jego trudno dostępnych fragmentach występują liczne oczka wodne z płem mszarnym. Ostoją obejmuje największy na Wyżynie Małopolskiej obszar porośnięty lasami nadrzecznymi, z silnie zróżnicowanymi drzewostanami. Szczególną wartość mają dobrze wykształcone i zachowane kompleksy wilgotnych i podmokłych łąk, oraz torfowisk. Obszar o wysokiej bioróżnorodności - stwierdzono tu występowanie 13 rodzajów siedlisk z Załącznika I Dyrektywy Rady 92/43/EWG. Ochronie podlega tu duże bogactwo flory (900 gatunków roślin naczyniowych, z licznymi rzadkimi i zagrożonymi w Polsce lub regionie oraz prawnie chronionymi) i fauny, zwłaszcza charakterystycznej dla siedlisk wilgotnych. Wśród nich jest 10 gatunków roślin i zwierząt z Załącznika II Dyrektywy Rady 92/43/EWG.





### **Przedborski Park Krajobrazowy**

Celem Przedborskiego Parku Krajobrazowego jest ochrona najcenniejszych zjawisk przyrodniczych, kulturowych, krajobrazowych, występujących na jego obszarze. PPK jest jednym z najcenniejszych parków krajobrazowych w środkowej Polsce, a niektóre jego fragmenty, jak rezerваты: Murawy Dobromierskie, Bukowa Góra, Piskorzaniec, Czarna Różga i Oleszno należą do unikalnych w skali kraju. Park odznacza się dużą zmiennością budowy geologicznej i rzeźby terenu, co wpływa na zwiększone zróżnicowanie innych elementów środowiska przyrodniczego: gleb, wód podziemnych i powierzchniowych, mikroklimatu, szaty roślinnej i świata zwierzęcego. W wyniku tych zróżnicowań powstał malowniczy krajobraz, odznaczający się dużą różnorodnością i pięknymi punktami widokowymi. Ochrony wymagają walory przyrodniczo-krajobrazowe, głównie najbardziej naturalnych terenów w dolinie Pilicy i jej dopływów, rozległe kompleksy leśne i borowe (pozostałości Puszczy Pilickiej) oraz pasmo wypiętrzeń jurajskich i kredowych. Na terenie Parku i Przedborskiego Obszaru Chronionego Krajobrazu znajdują się bogate i dobrze wykształcone zbiorowiska szaty roślinnej: torfowiskowe, szuwarowe, wodne, murawy kserotermiczne itp. Występują tutaj liczne stanowiska gatunków chronionych, a także zagrożonych wyginięciem, znajdujących się na czerwonej liście roślin zagrożonych w Polsce. W zakresie fauny występują miejsca lęgowe i ostoje gatunków chronionych, gatunków ginących i zagrożonych wyginięciem, rzadkich i bardzo rzadkich. Między innymi występuje stanowisko lęgowe bociana czarnego i orła bielika - gatunków zagrożonych w skali Europy. Na terenie Parku występują też bardzo cenne obiekty przyrody nieożywionej. Park jest od lat sześćdziesiątych XX wieku cennym polem badań naukowych kilku wyższych uczelni. Są tu prowadzone zajęcia dydaktyczne ze studentami tych uczelni. Jest również miejscem wędrówek krajoznawczych licznych wycieczek młodzieży i społeczeństwa.

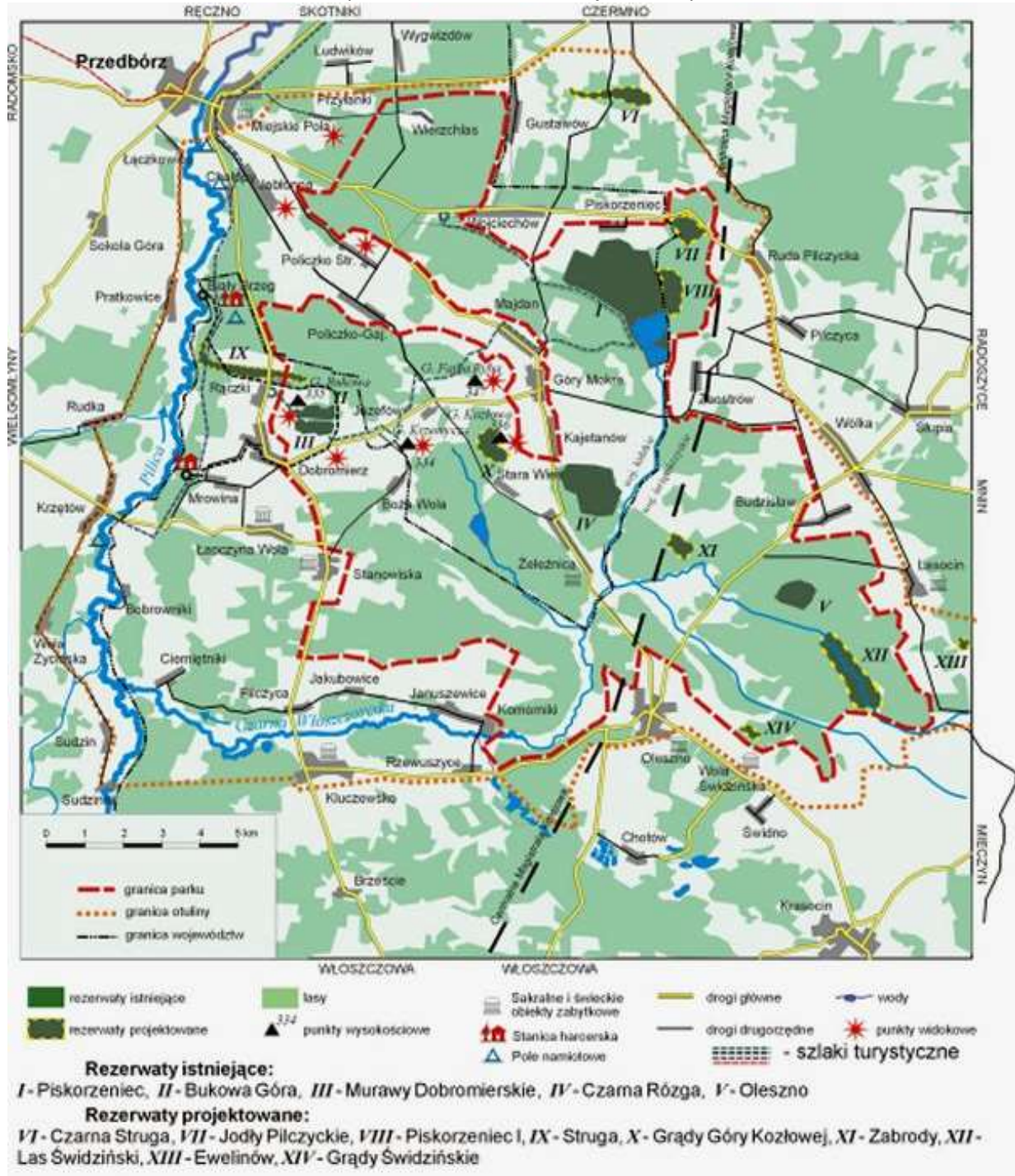
Zdjęcie 1 Przedborski Park Krajobrazowy



Źródło: <http://www.map4u.pl/>



Mapa 7 Przedborski Park Krajobrazowy



Źródło: <http://stud.ics.p.lodz.pl/~collina/znpk/ppk/>





### **Przedborski Obszar Chronionego Krajobrazu**

Obejmuje powierzchnię 18446 hektarów, na terenie powiatu radomszczańskie (plus powiaty z terenu woj. świętokrzyskiego). Obszar został utworzony w 2002 roku, jako otulina Przedborskiego Parku Krajobrazowego, chroniąca Park przed negatywnym oddziaływaniem czynników zewnętrznych. Zadaniem obszaru jest również ochrona wybitnych walorów przyrodniczych i krajobrazowych.

#### **Rezerwat przyrody Bukowa Góra**

Fragment lasu bukowego (powierzchnia 34,86 ha) o charakterze pierwotnym z gatunkami roślin chronionych w runie Rezerwat położony jest na zboczach góry Buczyna (334 m n.p.m.) w Paśmie Przedborsko-Małogoskim – najwyższego wzniesienia powiatu włoszczowskiego.

Leży w miejscowości – Rączki. Wchodzi w skład Przedborskiego Parku Krajobrazowego.

Ochroną objęto fragment lasu liściastego o charakterze pierwotnym, z drzewostanem bukowym, z domieszką dębu, grabu, jaworu i klonu. 98% drzew stanowią buki.

Występują rzadkie zbiorowiska leśne: uboga buczyna niżowa, żyzna buczyna niżowa, sudecka oraz ciepłolubna buczyna storczykowa. W podszyciu występują: trzmielina brodawkowata, szakłak, leszczyna, kalina, jałowiec i głóg. Runo leśne występuje płatami, rosną w nim m.in. żłobik koralowy, przytulia wonna, wyka leśna, czerniec gronkowy, miejscami bluszcz pospolity, pluskwica europejska, lilia złotogłów, zawilec wielkokwiatowy, wawrzynek wilczczyko, buławnik czerwony, wielkokwiatowy i mieczolistny, obuwik pospolity. Z fauny – 37 gatunków ptaków lęgowych.

Przez rezerwat przechodzi szlak turystyczny czarny czarny szlak turystyczny prowadzący z Białego Brzegu do Mrowiny, oraz 3 ścieżki edukacyjne.

Na terenie rezerwatu znajduje się stary szyb kopalniany gdzie na początku XIX wieku [potrzebny przypis] dokonywano prób wydobywania soli. Prowadzi do niego słabo oznakowany niebieski szlak, który w północnej części rezerwatu odchodzi na wschód od czarnego szlaku.

#### **Rezerwat "Murawy Dobromierskie"**

Częściowy rezerwat stepowy, zajmujący południową część stoku wzgórza o powierzchni 36,29 ha, utworzony w 1989 roku w celu zachowania nawapiennych muraw i zarośli kserotermicznych z bogatą a zarazem unikatową florą i fauną. Położony jest na gruntach wsi Dobromierz, gmina Kluczewsko, po północnej stronie drogi Dobromierz – Góry Mokre, około 1 km na północny wschód od Dobromierza, w obrębie Przedborskiego Parku Krajobrazowego. Położony jest około 300 m na południe od rezerwatu „Bukowa Góra”. Rezerwat obejmuje wzgórza zbudowane z górnopaleozoicznych wapieni płytowych i oolitowych, z których roztacza się wspaniały widok na całą okolicę.

Rezerwat zajmuje trzy szczyty i południowe stoki wzgórza o nazwie Bielawy (maksymalna wysokość 322 m n.p.m.) w północno – zachodniej części Pasma Przedborsko – Małogoskiego. Teren rezerwatu otoczony jest użytkami rolnymi, głównie gruntami ornymi,

Rezerwat jest także najbogatszym skupiskiem roślinności stepowej objętej ochroną na obszarze Pasma Przedborsko – Małogoskiego, ale i całej północnej części Wyżyny Środkowomałopolskiej.

Do najcenniejszych składników flory należą rzadkie gatunki kserotermiczne i liczne gatunki podlegające ochronie, takie jak: wiśnia karłowata, pluskwica europejska, orlik pospolity, zawilec wielkokwiatowy, ciemiężyk białokwiatowy, goryczka orzęsiona, dziewięciśń bezłodygowy, aster gawędka, kruszczyk szerokolistny, pierwiosnek lekarski, paprotka zwyczajna, macierzanka pannońska, dzwonek syberyjski. W części rezerwatu, gdzie zostały wycięte zarośla, murawa przedstawia barwny step i jest optymalnie rozwinięta. W pozostałej części rezerwatu obserwuje się intensywny rozwój zarośli. Warstwę krzewów buduje m. in. tarnina, jałowiec, dzika róża, dereń świdwa i ligustr. Stoki rezerwatu porastają także drzewostany sosnowe w wieku 35 lat z domieszką gatunków liściastych.

Rezerwat zapewnia także doskonałe warunki dla rozwoju wielu gatunków zwierząt, a szczególnie owadów. Spotkać tu można między innymi: dziki, zające, dzikie króliki, lisy i drobne gryzonie, a także jaszczurkę zwinkę, myszołowa oraz liczne ptaki śpiewające i bażanty.

Bardzo ciekawie prezentuje się także roślinność przylegająca do muraw pól z wieloma ginącymi gatunkami chwastów m. in.: wólczydełko polne, Czechrzyca grzebieniowa, miłek polny, kurzyślak błękitny, jaskier polny. Równie interesująca jest fauna, szczególnie bezkręgowców, stwierdzono tu





występowanie wielu rzadkich, ciepłolubnych gatunków owadów m. in.: objęte ochroną paż żeglarz i paż królowej.

Murawy dobromierskie są pod względem entomofauny jednym z najciekawszych obiektów przyrodniczych w kraju. Występują tu między innymi 24 gatunki lęgowe ptaków w tym: przepiórka, derkacz, srokosz i gąsiorek.

Rezerwat stanowi także doskonały punkt widokowy szczególnie na dolinę Pilicy. Na jego terenie znajdują się trzy oznakowane szlaki turystyczne: zielony Rączki – Wojciechów, czarny Mrowina – Bukowa góra – Biały Brzeg, czerwony Przedborskiego Parku Krajobrazowego oraz ścieżka edukacyjna: Rezerwat przyrody: Bukowa Góra i Murawy

Zdjęcie 2 Rezerwat "Murawy Dobromierskie"



Źródło: <http://www.map4u.pl/pl/poi/3279129>

**Pomniki przyrody**

Tabela 25 Pomniki przyrody występujące na terenie Gminy Kluczewsko

| L.p. | Numer w rej. RDOŚ | Nazwa pomnika przyrody  | Data utworzenia | Obowiązująca podstawa prawna wraz z oznaczeniem miejsca ogłoszenia aktu prawnego  | Opis pomnika   | Obwód na wysokości 1,3 m [cm] | Wys. [m]   | Miejscowość          | Obręb ewidencyjny | Nr działki | Opis lokalizacji  |
|------|-------------------|---|-----------------|---|--|-------------------------------|------------|----------------------|-------------------|------------|---|
| 1.   | 421               | trzy dęby szypułkowe  | 1996-11-04      | Rozporządzenie Nr 4/96 Wojewody Piotrkowskiego z dnia 4 listopada 1996 r. w sprawie uznania za pomniki przyrody.<br>Dz.Urz.Woj.Piotrkowskiego Nr 21, poz. 75, z dn. 08.11.1996 r.   |  | 255, 235, 195                 | 24 - 27    | Cięmiętniki          | 5                 | 240        | obok młyna  |
| 2.   | 422               | aleja lip, kasztanowców, klonów                                   | 1996-11-04      | 1) Rozporządzenie Nr 4/96 Wojewody Piotrkowskiego z dnia 4 listopada 1996 r. w sprawie uznania za pomniki przyrody.<br>Dz.Urz.Woj.Piotrkowskiego Nr 21, poz. 75, z dn. 08.11.1996 r.2) Uchwała Nr IX/33/2011 Rady Gminy Kluczewsko z dnia 28 października 2011 r. w sprawie pomnika przyrody (Dz. Urz. Woj. Świąt. Nr 283, poz. 3257) | Aleja składająca się z 31 lip drobnolistnych, 1 kasztanowca i 1 klonu pospolitego. | dok: 220-445                  | dok: 18-26 | Dobromierz, Jeżowiec | 6, 9              | 1, 6       | przy drodze wojewódzkiej nr 742 w miejscowości Dobromierz |
| 3.   | 423               | dwie lipy drobnolistne i wiąz szypułkowy                          | 1996-11-04      | Rozporządzenie Nr 4/96 Wojewody Piotrkowskiego z dnia 4 listopada 1996 r. w sprawie uznania za pomniki przyrody.<br>Dz.Urz.Woj.Piotrkowskiego Nr 21, poz. 75, z dn. 08.11.1996 r.   |  | dok: 400-465                  | dok: 20-25 | Januszewice          | 8                 | 183        | na cmentarzu przykościelnym                               |
| 4.   | 424               | cztery kasztanowce białe, dwie lipy drobnolistne i klon pospolity | 1996-11-04      |   |  | dok: 260-475                  | dok: 22-26 | Kluczewsko           | 10                | 441/17     | na terenie parku w Kluczewsku                             |
| 5.   | 426               | sosna   | 1996-11-04      |   |  | dok: 345                      | dok: 14    | Kluczewsko           | Komparzów         | 513/6      | na terenie  |



Program Rewitalizacji Gminy Kluczewsko na lata 2016-2023

|     |     |  |            |   |  |   |                |            |    |                                     |   |     |   |
|-----|-----|--|------------|---|--|---|----------------|------------|----|-------------------------------------|---|-----|---|
|     |     | pospolita  |            |   |  |   |                |            |    |                                     | starej<br>leśniczówki w<br>Kluczewsku,<br>przy głównej<br>drodze<br>naprzeciwko<br>stadionu;<br>Nadleśnictwo<br>Przedbórz |     |   |
| 6.  | 427 | cztery lipy<br>drobnolistne,<br>klon jawor,<br>dąb<br>szypułkowy | 1996-11-04 |   |  | dok: lipy<br>340-435;<br>dąb 500  | dok: 24-<br>26 | Rączki     | 21 | 307,<br>305,<br>304,<br>294,<br>655 | przy drodze<br>polnej ze wsi<br>Rączki do<br>Osiedla Kępina   |     |   |
| 7.  | 428 | dwa<br>kasztanowce<br>białe i lipa<br>drobnolistna               | 1996-11-04 |   |  | dok:<br>kasztanowce<br>335, 285,<br>lipa 410                                    | 22-24          | Stanowiska | 23 | 678/2,<br>678/3                     | na terenie<br>działki byłej<br>szkoły   |     |   |
| 8.  | 869 | lipa<br>drobnolistna   | 2013-03-01 | Uchwała Nr XVIII/12/2013<br>Rady Gminy Kluczewsko z dnia<br>1 marca 2013 r. w sprawie<br>ustanowienia pomników<br>przyrody na terenie gminy<br>Kluczewsko (Dz. Urz. Woj.<br>Święt. poz. 1413) |  | lipa<br>drobnolistna<br>dwukonarowa<br>od podstawy,<br>rozpiętość<br>korony 16m |                |            |    | Rączki                              | 16  |     |   |
| 9.  | 870 | lipa<br>drobnolistna   | 2013-03-01 |   |  |   | 335            | 25         |    |                                     | Rączki  | 16  |   |
| 10. | 871 | dąb<br>bezszypułkowy   | 2013-03-01 |   |  |   | 380            | 23         |    |                                     | Rączki  | 16  |   |
| 11. | 872 | dąb<br>bezszypułkowy   | 2013-03-01 |   |  |   | 290            | 20         |    |                                     | 23  | 929 | w oddziale 327<br>i Nadleśnictwo<br>Przedbórz,<br>leśnictwo<br>Kluczewsko |
|     |     |  |            |   |  |   | 280            | 23         |    |                                     | 23  | 929 | w oddziale 327<br>i Nadleśnictwo<br>Przedbórz,<br>leśnictwo<br>Kluczewsko |



Program Rewitalizacji Gminy Kluczewsko na lata 2016-2023

|     |     |                      |            |  |     |    |  |                    |     |   |
|-----|-----|----------------------|------------|--|-----|----|--|--------------------|-----|---|
| 12. | 873 | dąb<br>bezszypułkowy | 2013-03-01 |  | 223 | 17 |  | 23                 | 929 | w oddziale 327<br>i Nadleśnictwo<br>Przedbórz,<br>leśnictwo<br>Kluczewsko |
| 13. | 874 | jarząb<br>pospolity  | 2013-03-01 |  | 95  | 18 |  | Kolonia<br>Mrowina | 152 |   |
| 14. | 875 | dąb<br>bezszypułkowy | 2013-03-01 |  | 340 | 25 |  | 4                  | 284 | w oddziale 397<br>h Nadleśnictwo<br>Przedbórz,<br>leśnictwo<br>Kluczewsko |

Źródło: Rejestr RDOŚ pn. „Pomniki przyrody w województwie świętokrzyskim”, stan prawny 25-03-2016r.



Program Rewitalizacji Gminy Kluczewsko na lata 2016-2023

Użytki ekologiczne

Tabela 26 Użytki ekologiczne na terenie Gminy Kluczewsko

| Lp  | Nr rejestrowy RDOŚ w Kielcach | Nazwa użytku ekologicznego (jak w akcie prawnym o ustanowieniu) | Rodzaj użytku ekologicznego (jak w akcie prawnym o ustanowieniu) | Data utworzenia | Pow. [ha] | Obowiązująca podstawa prawna wraz z oznaczeniem miejsca ogłoszenia aktu prawnego   | Obręb ewid.                             | Nr działek ewidencyjnych          | Opis lokalizacji                                 |
|-----|-------------------------------|---|--|-----------------|-----------|--|---|-----------------------------------|--|
| 1.  | 90                            | Bagno   | bagno  | 2002-02-19      | 0,26      | Rozporządzenie Wojewody Świętokrzyskiego Nr 19/2002 z dnia 19 lutego 2002 r. w sprawie uznania za użytki ekologiczne (Dz. Urz. Woj. Świętokrzyskiego z dnia 25 lutego 2002 r. Nr 23, poz. 291) | Bobrowniki<br>[inwentaryzacja 2004]     | 360<br>[inwentaryzacja 2004]      | oddział 331 i                                    |
| 2.  | 91                            | Bagno   | bagno  | 2002-02-19      | 0,47      |  | Bobrowska Wola<br>[inwentaryzacja 2004] | 258<br>[inwentaryzacja 2004]      | oddział 329 i w<br>leśnictwie Bobrowniki         |
| 3.  | 92                            | Bagno   | bagno  | 2002-02-19      | 0,30      |  | Bobrowniki<br>[inwentaryzacja 2004]     | 359<br>[inwentaryzacja 2004]      | oddział 330 f w<br>leśnictwie Bobrowniki         |
| 4.  | 93                            | Bagno   | bagno  | 2002-02-19      | 0,68      |  | Komparzów<br>[inwentaryzacja 2004]      | 508                               | oddział 348 j w<br>leśnictwie Kluczewsko         |
| 5.  | 94                            | Bagno   | bagno  | 2002-02-19      | 0,68      |  | Komparzów<br>[inwentaryzacja 2004]      | 549                               | oddział 357 f w<br>leśnictwie Kluczewsko         |
| 6.  | 95                            | Bagno   | bagno  | 2002-02-19      | 0,25      |  | Komparzów<br>[inwentaryzacja 2004]      | 549                               | oddział 357 j leśnictwa<br>Kluczewsko            |
| 7.  | 96                            | Bagno   | bagno  | 2002-02-19      | 0,22      |  | Komparzów<br>[inwentaryzacja 2004]      | 529                               | oddział 375 g w<br>leśnictwie Kluczewsko         |
| 8.  | 97                            | Bagno   | bagno  | 2002-02-19      | 0,55      |  | Komparzów<br>[inwentaryzacja 2004]      | 531                               | oddział 377 g w<br>leśnictwie Kluczewsko         |
| 9.  | 98                            | Bagno   | bagno  | 2002-02-19      | 0,58      |  | Ciemiętniki<br>[inwentaryzacja 2004]    | 61<br>[inwentaryzacja 2004]       | oddział 444 c w<br>leśnictwie Kluczewsko         |
| 10. | 99                            | Bagno   | bagno  | 2002-02-19      | 0,79      |  | Brzeście<br>[inwentaryzacja 2004]       | 274<br>[inwentaryzacja 2004]      | oddział 384 b w<br>leśnictwie Kluczewsko         |
| 11. | 100                           | Bagno   | bagno  | 2002-02-19      | 0,41      |  | Brzeście<br>[inwentaryzacja 2004]       | 274<br>[inwentaryzacja 2004]      | oddział 384 f w<br>leśnictwie Kluczewsko         |
| 12. | 101                           | Bagno   | bagno  | 2002-02-19      | 12,58     |  | Brzeście<br>[inwentaryzacja 2004]       | 275, 276<br>[inwentaryzacja 2004] | oddział 385 h i 386 d w<br>leśnictwie Kluczewsko |
| 13. | 102                           | Bagno   | bagno  | 2002-02-19      | 0,26      |  | Brzeście<br>[inwentaryzacja 2004]       | 280<br>[inwentaryzacja 2004]      | oddział 392 i w<br>leśnictwie Kluczewsko         |
| 14. | 103                           | Bagno   | bagno  | 2002-02-19      | 0,51      |  | Komparzów                               | 506                               | oddział 346 g w                                  |



Program Rewitalizacji Gminy Kluczewsko na lata 2016-2023

|     |     |       |       |            |      |                       |                       |                                       |
|-----|-----|-------|-------|------------|------|-----------------------|-----------------------|---------------------------------------|
| 15. | 104 | Bagno | bagno | 2002-02-19 | 0,36 | [inwentaryzacja 2004] | [inwentaryzacja 2004] | leśnictwie Kluczewsko                 |
|     |     |       |       |            |      | Komparzów             | 514/3                 | oddział 359 g w leśnictwie Kluczewsko |
| 16. | 105 | Bagno | bagno | 2002-02-19 | 0,6  | [inwentaryzacja 2004] | [inwentaryzacja 2004] | Brzeście                              |
|     |     |       |       |            |      | [inwentaryzacja 2004] | 282                   | oddział 394 f w leśnictwie Kluczewsko |
| 17. | 106 | Bagno | bagno | 2002-02-19 | 0,3  | [inwentaryzacja 2004] | [inwentaryzacja 2004] | Brzeście                              |
|     |     |       |       |            |      | [inwentaryzacja 2004] | 284                   | oddział 397 o w leśnictwie Kluczewsko |
| 18. | 107 | Bagno | bagno | 2002-02-19 | 0,3  | [inwentaryzacja 2004] | [inwentaryzacja 2004] | Brzeście                              |
|     |     |       |       |            |      | [inwentaryzacja 2004] | 285                   | oddział 398 I w leśnictwie Kluczewsko |

Źródło: Rejestr RDOŚ pn. „Użytki ekologiczne w województwie świętokrzyskim”, stan prawny 10-12-2014r.



### Analiza ilościowa problemów w sferze gospodarczej

Analizując sferę gospodarczą wzięto pod uwagę negatywne zjawiska dotyczące niskiego stopnia przedsiębiorczości. Liczba podmiotów gospodarczych na przestrzeni ostatnich lat ma tendencję wzrostową.

W gminie brak jest dużych zakładów produkcyjnych. Działające firmy to przede wszystkim małe, rodzinne zakłady usługowe i rzemieślnicze. Oprócz rolnictwa i usług dla lokalnej społeczności dużą rolę odgrywa działalność związana z wydobywaniem piasku i transportem materiałów budowlanych. Na terenie gminy w Januszewicach, Jakubowicach i Komornikach, działają trzy duże ферmy drobiu - jednak obsługuje je stosunkowo niewielka liczba zatrudnionych.

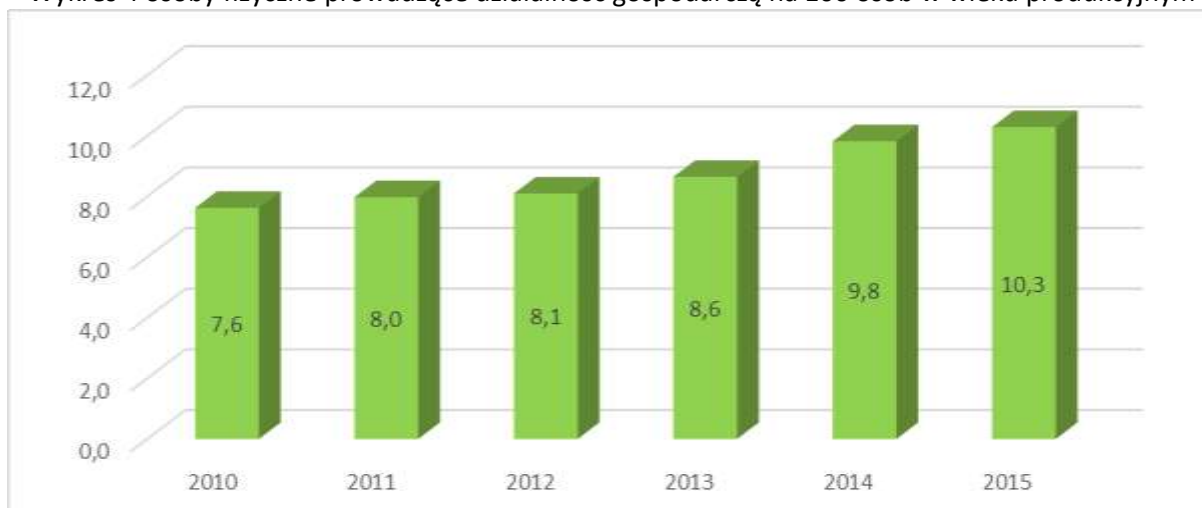
Przedsiębiorczość mierzy się wskaźnikiem liczby osób prowadzących działalność gospodarczą na 100 osób w wieku produkcyjnym. Dla Gminy Kluczewsko wskaźnik ten osiąga wartość 9,8. W ostatnich latach sytuacja bardzo się zmienia w roku 2015 liczba podmiotów gospodarczych wzrosła do 334. Wskaźnik liczby osób prowadzących działalność gospodarczą na 100 osób w wieku produkcyjnym wzrósł do 10,3.

Wykres 3 Liczba podmiotów gospodarczych na terenie Gminy Kluczewsko



Źródło: Opracowanie własne na podstawie danych Głównego Urzędu Statystycznego <http://stat.gov.pl/bdl/>

Wykres 4 osoby fizyczne prowadzące działalność gospodarczą na 100 osób w wieku produkcyjnym



Źródło: Opracowanie własne na podstawie danych Głównego Urzędu Statystycznego <http://stat.gov.pl/bdl/>





**Analiza liczby firm zarejestrowanych w poszczególnych sołectwach w rejestrze REGON**

Najwięcej podmiotów zarejestrowanych jest w sołectwie Kluczewsko – 55 co stanowi 16,47% ogółu firm funkcjonujących na terenie gminy oraz Pilczyca – 44 tj. 13,17%. Najmniej podmiotów zarejestrowanych jest w sołectwie Zmarłe - 2.

Tabela 27 Liczba podmiotów zarejestrowanych w ewidencji działalności gospodarczej w latach 2012-2015

| L.p.  | Nazwa               | ogółem      |             |             |             |             |             |             |             |
|-------|---------------------|-------------|-------------|-------------|-------------|-------------|-------------|-------------|-------------|
|       |                     | 2012        | % ogółu     | 2013        | % ogółu     | 2014        | % ogółu     | 2015        | % ogółu     |
| 1.    | Bobrowniki          | 8           | 3,07%       | 8           | 2,87%       | 10          | 3,15%       | 12          | 3,59%       |
| 2.    | Bobrowska Wola      | 4           | 1,53%       | 5           | 1,79%       | 7           | 2,21%       | 8           | 2,40%       |
| 3.    | Boża Wola           | 4           | 1,53%       | 5           | 1,79%       | 6           | 1,89%       | 5           | 1,50%       |
| 4.    | Brzeście            | 3           | 1,15%       | 4           | 1,43%       | 5           | 1,58%       | 5           | 1,50%       |
| 5.    | Ciemiętniki         | 8           | 3,07%       | 8           | 2,87%       | 9           | 2,84%       | 9           | 2,69%       |
| 6.    | Dobromierz          | 16          | 6,13%       | 15          | 5,38%       | 17          | 5,36%       | 17          | 5,09%       |
| 7.    | Jakubowie           | 16          | 6,13%       | 13          | 4,66%       | 14          | 4,42%       | 17          | 5,09%       |
| 8.    | Januszewice         | 12          | 4,60%       | 16          | 5,73%       | 23          | 7,26%       | 26          | 7,78%       |
| 9.    | Jeżowiec            | 14          | 5,36%       | 14          | 5,02%       | 15          | 4,73%       | 15          | 4,49%       |
| 10.   | Kluczewsko          | 47          | 18,01%      | 47          | 16,85%      | 55          | 17,35%      | 55          | 16,47%      |
| 11.   | Kol. Bobrowska Wola | 3           | 1,15%       | 5           | 1,79%       | 5           | 1,58%       | 5           | 1,50%       |
| 12.   | Kolonia Mrowina     | 5           | 1,92%       | 6           | 2,15%       | 7           | 2,21%       | 8           | 2,40%       |
| 13.   | Kolonia Pilczyca    | brak danych | brak danych | brak danych | brak danych | brak danych | brak danych | brak danych | brak danych |
| 14.   | Komorniki           | 23          | 8,81%       | 30          | 10,75%      | 32          | 10,09%      | 31          | 9,28%       |
| 15.   | Komparzów           | 10          | 3,83%       | 9           | 3,23%       | 10          | 3,15%       | 10          | 2,99%       |
| 16.   | Łączyna Wola        | 2           | 0,77%       | 2           | 0,72%       | 1           | 0,32%       | 3           | 0,90%       |
| 17.   | Miedziana Góra      | 4           | 1,53%       | 4           | 1,43%       | 3           | 0,95%       | 3           | 0,90%       |
| 18.   | Mrowina             | 5           | 1,92%       | 4           | 1,43%       | 4           | 1,26%       | 3           | 0,90%       |
| 19.   | Nowiny              | 2           | 0,77%       | 2           | 0,72%       | 2           | 0,63%       | 3           | 0,90%       |
| 20.   | Pilczyca            | 36          | 13,79%      | 37          | 13,26%      | 42          | 13,25%      | 44          | 13,17%      |
| 21.   | Praczką             | brak danych | brak danych | brak danych | brak danych | brak danych | brak danych | brak danych | brak danych |
| 22.   | Rączki              | 10          | 3,83%       | 11          | 3,94%       | 10          | 3,15%       | 11          | 3,29%       |
| 23.   | Rzewuszyce          | 16          | 6,13%       | 20          | 7,17%       | 21          | 6,62%       | 23          | 6,89%       |
| 24.   | Stanowiska          | 7           | 2,68%       | 7           | 2,51%       | 10          | 3,15%       | 12          | 3,59%       |
| 25.   | Zalesie             | 4           | 1,53%       | 5           | 1,79%       | 7           | 2,21%       | 7           | 2,10%       |
| 26.   | Zmarłe              | 2           | 0,77%       | 2           | 0,72%       | 2           | 0,63%       | 2           | 0,60%       |
| razem |                     | 261         | 100,00%     | 279         | 100,00%     | 317         | 100,00%     | 334         | 100,00%     |

Źródło: <https://bdl.stat.gov.pl/BDL>

**Liczba nowo powstałych podmiotów w latach 2010-2015 w poszczególnych sołectwach gminy Kluczewsko**



Program Rewitalizacji Gminy Kluczewsko na lata 2016-2023

Potencjał przedsiębiorczości to nie tylko potencjał istniejących podmiotów gospodarczych, ale też potencjał postawy przedsiębiorczej wśród mieszkańców, a więc gotowość do podejmowania aktywności z własnej inicjatywy. Potencjał istniejących przedsiębiorstw jest pośrednim wskaźnikiem obrazującym lokalne szanse na znalezienie zatrudnienia. Natomiast od potencjału postawy przedsiębiorczej zależy gotowość do podejmowania ryzyka: przekwalifikowywania się, poszukiwania lepszej pracy oraz podejmowania własnej działalności gospodarczej.

Tabela 28: Liczba nowo powstałych podmiotów w latach 2010-2015

| Wyszczególnienie    | 2010        | 2011        | 2012        | 2013        | 2014        | 2015        | Średnia wieloletnia |
|---------------------|-------------|-------------|-------------|-------------|-------------|-------------|---------------------|
| Bobrowniki          | 0           | 0           | 1           | 1           | 3           | 5           | 1,67                |
| Bobrowska Wola      | 0           | 0           | 0           | 1           | 2           | 1           | 0,67                |
| Boża Wola           | 0           | 0           | 1           | 0           | 1           | 1           | 0,50                |
| Brzeście            | 0           | 0           | 0           | 1           | 1           | 0           | 0,33                |
| Ciemiętniki         | 1           | 0           | 0           | 0           | 0           | 1           | 0,33                |
| Dobromierz          | 1           | 4           | 2           | 3           | 2           | 3           | 2,50                |
| Jakubowie           | 1           | 1           | 4           | 0           | 3           | 3           | 2,00                |
| Januszewice         | 2           | 4           | 2           | 5           | 11          | 5           | 4,83                |
| Jeżowiec            | 1           | 1           | 2           | 1           | 1           | 2           | 1,33                |
| Kluczewsko          | 4           | 3           | 10          | 3           | 7           | 6           | 5,50                |
| Kol. Bobrowska Wola | 0           | 1           | 0           | 3           | 1           | 1           | 1,00                |
| Kolonia Mrowina     | 0           | 0           | 0           | 1           | 2           | 2           | 0,83                |
| Kolonia Pilczyca    | brak danych | brak danych | brak danych | brak danych | brak danych | brak danych | brak danych         |
| Komorniki           | 0           | 4           | 4           | 6           | 2           | 1           | 2,83                |
| Komparzów           | 2           | 0           | 0           | 1           | 1           | 0           | 0,67                |
| Łączyna Wola        | 1           | 0           | 1           | 0           | 0           | 1           | 0,50                |
| Miedziana Góra      | 1           | 0           | 3           | 0           | 0           | 0           | 0,67                |
| Mrowina             | 1           | 2           | 0           | 0           | 0           | 1           | 0,67                |
| Nowiny              | 0           | 1           | 0           | 0           | 0           | 2           | 0,50                |
| Pilczyca            | 8           | 5           | 1           | 4           | 9           | 8           | 5,83                |
| Praczką             | brak danych | brak danych | brak danych | brak danych | brak danych | brak danych | brak danych         |
| Rączki              | 1           | 3           | 0           | 2           | 3           | 3           | 2,00                |
| Rzewuszyce          | 0           | 1           | 4           | 3           | 2           | 4           | 2,33                |
| Stanowiska          | 1           | 0           | 0           | 0           | 2           | 4           | 1,17                |
| Zalesie             | 1           | 2           | 0           | 1           | 2           | 2           | 1,33                |
| Zmarłe              | 0           | 0           | 1           | 0           | 0           | 0           | 0,17                |
| RAZEM               | 26          | 32          | 36          | 36          | 55          | 56          | 40,17               |

Źródło: <https://bdl.stat.gov.pl/BDL>

W ostatnich latach najwięcej podmiotów gospodarczych zostało zarejestrowanych na terenie sołectw:

- Pilczyca (35),
- Kluczewsko (33),
- Januszewice (29),
- Komorniki (17),
- Dobromierz (15),



- Rzewuszyce (14).

#### Analiza lokalizacji obiektów noclegowo-gastronomicznych

Gmina ma także duży potencjał turystyczny. Gospodarka turystyczna reprezentowana jest przez hotele oraz restauracje. Na terenie Gminy Kluczewsko znajdują się następujące miejsca noclegowe:

Tabela 29. Baza noclegowa na terenie Gminy Kluczewsko.

| L.p. | Nazwa i adres                                     |
|------|---|
| 1.   | Iwona i Roman Kłudziak - Łączyna Wola 4a          |
| 2.   | Agnieszka Szymczyk – Kluczewsko, ul. 1-go Maja 37 |
| 3.   | Matylda Kutrzyk – Ciemiętniki 13                  |
| 4.   | Danuta i Lucjan Moroń – Praczką 4                 |
| 5.   | Dagmara Strychalska – Rączki 9                    |
| 6.   | „Na Błotach” Dariusz Gaj – Rączki Błota           |
| 7.   | „Danielówka” – Ewa Barczyńska – Ciemiętniki       |

Źródło: Dane z Urzędu Gminy Kluczewsko

Baza gastronomiczna na terenie Gminy Kluczewsko, reprezentowana jest przez jeden bar.

Tabela 30. Baza gastronomiczna na terenie Gminy Kluczewsko

| L.p. | Nazwa i adres               |
|------|-----------------------------|
| 1.   | Bar „Kalwados” Łączyna Wola |

Źródło: Dane Urzędu Gminy Kluczewsko

#### Analiza ilościowa problemów w sferze przestrzenno-funkcjonalnej

Analizując sferę przestrzenno-funkcjonalną wzięto pod uwagę negatywne zjawiska dotyczące niewystarczającego wyposażenia w infrastrukturę techniczną i społeczną lub jej złego stanu technicznego, braku dostępu do podstawowych usług lub ich niskiej jakości, niedostosowania rozwiązań urbanistycznych do zmieniających się funkcji obszaru, niskiego poziomu obsługi komunikacyjnej, niedoboru lub niskiej jakości terenów publicznych.

Miejscowość Kluczewsko jest w 100% zwodociągowana (gmina w 96%), przyłącza znajdują się we wszystkich gospodarstwach domowych. Woda dostarczana jest z ujęcia w Kluczewsku. Instytucją, która administruje cały system zaopatrzenia w wodę jest Komunalno- Usługowy Zakład Gospodarki w Kluczewsku. Poniższe tabele prezentują podstawowe wskaźniki dotyczące gminy odnośnie wodociągów m.in. długość sieci, ilość podłączeń oraz średnie zużycie wody w gospodarstwach domowych.



Tabela 31. Wskaźniki zwodociągowania w Gminie

| L.p. | Wyszczególnienie  | Jednostka miary            | Stan |
|------|---|----------------------------|------|
| 1.   | Wskaźnik zwodociągowania gminy                              | %                          | 96   |
| 2.   | Długość sieci wodociągowej rozdzielczej                     | km                         | 127  |
| 3.   | Podłączenia wodociągowe prowadzące do budynków mieszkalnych | szt.                       | 1390 |
| 4.   | Zużycie wody z wodociągów w gospodarstwach domowych         | m <sup>3</sup> /miesz./rok | 30   |

Źródło: Dane Urzędu Gminy Kluczewsko

Na terenie Kluczewska sieć kanalizacyjna ma długość 61 km, obecna liczba przyłączy wynosi 875.

Tabela 32. Kanalizacja sanitarna na terenie Gminy

| L.p. | Wyszczególnienie  | Jednostka miary            | Stan |
|------|---|----------------------------|------|
| 1.   | Wskaźnik skanalizowania gminy                                 | %                          | 67   |
| 2.   | Długość sieci kanalizacji sanitarnej                          | km                         | 61   |
| 3.   | Podłączenia kanalizacyjne prowadzące do budynków mieszkalnych | szt.                       | 875  |
| 4.   | Ilość zbiorników bezodpływowych na ścieki                     | szt.                       | 480  |
| 5.   | Ścieki odprowadzane do kanalizacji                            | m <sup>3</sup> /miesz./rok | 25,4 |

Źródło: Dane Urzędu Gminy Kluczewsko

Gmina posiada jedną oczyszczalnię ścieków. Część gospodarstw domowych w gminie posiada wewnętrzną instalację kanalizacyjną odprowadzającą ścieki do zbiorników (tzw. szamba).

Tabela 33 Dostęp do infrastruktury wodno-kanalizacyjnej i sieci gazowej w poszczególnych sołectwach Gminy Kluczewsko

|     | Wyszczególnienie    | WODOCIĄG [TAK/NIE/CZĘŚCIOWO] | KANALIZACJA [TAK/NIE/CZĘŚCIOWO]    | GAZ [TAK/NIE/CZĘŚCIOWO] |
|-----|---------------------|------------------------------|------------------------------------|-------------------------|
| 1.  | Bobrowniki          | TAK                          | TAK – nie odebrana                 | NIE                     |
| 2.  | Bobrowska Wola      | TAK                          | NIE                                | NIE                     |
| 3.  | Boża Wola           | TAK                          | NIE                                | NIE                     |
| 4.  | Brzeście            | TAK                          | NIE                                | NIE                     |
| 5.  | Ciemiętniki         | TAK                          | NIE – jest projekt                 | NIE                     |
| 6.  | Dobromierz          | TAK                          | TAK                                | NIE                     |
| 7.  | Jakubowie           | TAK                          | TAK                                | NIE                     |
| 8.  | Januszewice         | TAK                          | TAK                                | NIE                     |
| 9.  | Jeżowiec            | TAK                          | CZĘŚCIOWO – bez wieży telewizyjnej | NIE                     |
| 10. | Kluczewsko          | TAK                          | TAK                                | NIE                     |
| 11. | Kol. Bobrowska Wola | TAK                          | NIE – etap projektowania           | NIE                     |
| 12. | Kolonia Mrowina     | TAK                          | TAK                                | NIE                     |
| 13. | Kolonia Pilczyca    | TAK                          | NIE                                | NIE                     |



## Program Rewitalizacji Gminy Kluczewsko na lata 2016-2023

|     |                |           |                          |     |
|-----|----------------|-----------|--------------------------|-----|
| 14. | Komorniki      | TAK       | TAK                      | NIE |
| 15. | Komparzów      | TAK       | TAK                      | NIE |
| 16. | Łączyna Wola   | TAK       | TAK                      | NIE |
| 17. | Miedziana Góra | TAK       | NIE – etap projektowania | NIE |
| 18. | Mrowina        | TAK       | TAK                      | NIE |
| 19. | Nowiny         | NIE       | NIE                      | NIE |
| 20. | Pilczyca       | TAK       | TAK                      | NIE |
| 21. | Pracza         | TAK       | NIE                      | NIE |
| 22. | Rączki         | TAK       | TAK                      | NIE |
| 23. | Rzewuszyce     | TAK       | TAK                      | NIE |
| 24. | Stanowiska     | TAK       | TAK                      | NIE |
| 25. | Zalesie        | TAK       | NIE                      | NIE |
| 26. | Zmarłe         | CZĘŚCIOWO | NIE                      | NIE |

Źródło: Dane Urzędu Gminy Kluczewsko

### Infrastruktura drogowa

Przez teren Gminy Kluczewsko przebiegają drogi o znaczeniu gminnym, powiatowym i wojewódzkim. Brak jest dróg o znaczeniu krajowym. Wiele dróg gminnych wymaga remontu z powodu bardzo złego stanu nawierzchni.

Na układ komunikacyjny gminy Kluczewsko składają się drogi:

- gminne 35,000 km,
- powiatowe 361,949 km,
- wojewódzka 89,300 km,
- krajowa 9,859km,

Drogi te tworzą sieć powiązań komunikacyjnych, dzięki której możliwe jest wykonywanie połączeń drogowych lokalnych (w obszarze gminy, między gminami sąsiednimi) jak też i zewnętrznych, międzyregionalnych.

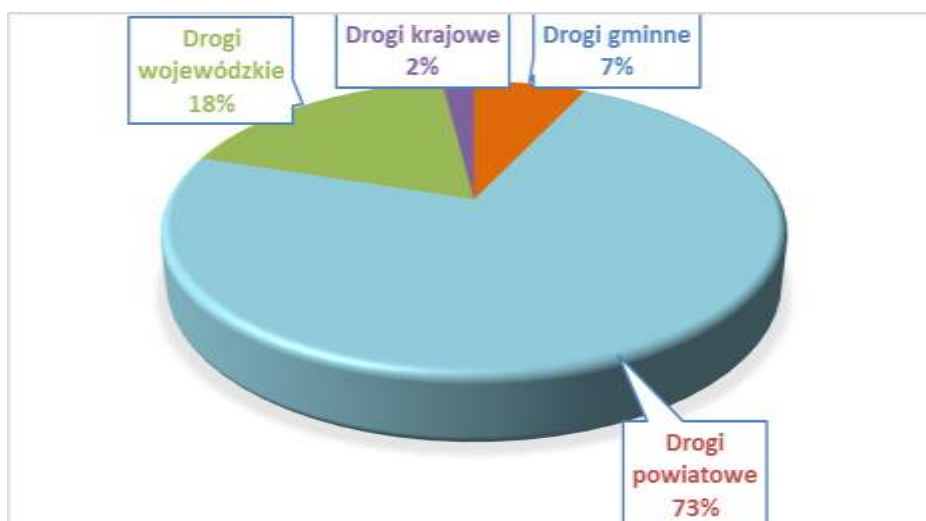
Droga wojewódzka nr 742 – jest drogą relacji Przygłów – Łęczno – Ręčno – Włoszczowa – Nagłowice. Droga ta przebiega przez obszar dwóch województw: łódzkiego i świętokrzyskiego, w granicach gminy Kluczewsko jej przebieg jest zbliżony do południkowego, prowadzi przez miejscowości: Rączki, Dobromierz, Stanowiska, Pilczyca, Kluczewsko, Brzeście. Droga ta przez gminę na długości ok. 16,5 km. Droga ta jest istotną osią komunikacyjną gminy, do niej dochodzi wiele dróg powiatowych i gminnych. Jest ona również istotną osią rozwoju osadnictwa w gminie Kluczewsko, towarzyszące jej przebiegowi miejscowości należą do najliczniej zamieszkałych. Świętokrzyski odcinek drogi wojewódzkiej Nr 742 znajduje się w Zarządzie Dróg Wojewódzkich w Kielcach.

Na terenie gminy Kluczewsko występuje 7 dróg powiatowych

- droga powiatowa nr 0245T relacji Kluczewsko – Komparzów – Kurzelów;
- droga powiatowa nr 0250T relacji Dobromierz – Kowale – granica województwa świętokrzyskiego – (Góry Mokre);
- droga powiatowa nr 0251T relacji Kluczewsko – Rudka – granica gminy Kluczewsko;
- droga powiatowa nr 0252T relacji droga powiatowa nr 0255T – Bobrowniki – Ciemiętniki – Pilczyca - Januszewice – Komorniki – droga powiatowa na 0251T;
- droga powiatowa nr 0253T relacji Łączyna Wola – Stanowiska;
- droga powiatowa nr 0254T relacji Piaski – Łączyna wola – Młynek;
- droga powiatowa nr 0255T relacji (Krzętów) – granica województwa świętokrzyskiego – Piaski – Mrowina - Dobromierz.



Wykres 5: Drogi na terenie Gminy Kluczewsko [w km]



Źródło: Opracowanie własne na podstawie danych Urzędu Gminy Kluczewsko

Stan dróg na terenie gminy Kluczewsko można uznać jako zadowalający. W związku z tym, natężenie ruchu odbywającego się tą trasą stanowi pewne zagrożenie zarówno dla mieszkańców tych miejscowości jak i zabudowań znajdujących się w bliskim sąsiedztwie trasy. Rozwój przestrzenny miejscowości przylegających do drogi wojewódzkiej odbywa się wzdłuż dróg od niej odchodzących a nie przy głównej trasie.

Drogi powiatowe występujące w granicach gminy Kluczewsko są utwardzone i wykazują zadowalającą wartość techniczną i eksploatacyjną. Są to drogi głównie klasy zbiorczej o nawierzchni utwardzonej, które stanowią podstawę systemu komunikacyjnego gminy. Łączna długość dróg powiatowych w granicach gminy Kluczewsko wynosi nieco ponad 38 km.

Na obszarze gminy Kluczewsko funkcjonuje 29 dróg gminnych, które stanowią uzupełnienie lokalnego systemu komunikacyjnego.

Stan dróg gminnych jest zadowalający. W przestrzeni gminy znaczna część dróg posiada utwardzoną nawierzchnię asfaltową (64,6% wszystkich dróg gminnych) lub utwardzoną kamienistą (26,3% wszystkich dróg gminnych). Jedynie 9% całkowitej długości dróg gminnych posiada nawierzchnię gruntową. Znaczna część dróg gminnych posiada nawierzchnię utwardzoną asfaltową w obrębie terenów zabudowanych miejscowości a poza nimi są drogami z nawierzchnią nieutwardzoną bądź kamienistą. Sieć dróg gminnych jest wystarczająca, ich stan techniczny można określić jako zadowalający.

Układ komunikacyjny gminy opiera się w głównej mierze o drogi charakteryzujące się niewielkim natężeniem ruchu pojazdów mechanicznych (drogi powiatowe i drogi gminne). Jedynie przebiegająca południkowo droga wojewódzka nr 742 stanowi intensywnie uczęszczany ciąg komunikacyjny. Badaniom średniodobowego natężenia ruchu pojazdów mechanicznych poddany został odcinek „granica województwa – Włoszczowa”, który w całości przebiega przez gminą Kluczewsko.

Analizując zmiany w natężeniu ruchu pojazdów mechanicznych na badanym odcinku drogi wojewódzkiej oraz mając na uwadze postępujący rozwój społeczno - gospodarczy przewidywać można, iż w przyszłości dojdzie do wzrostu liczby pojazdów mechanicznych poruszających się po drogach znajdujących się w granicach gminy Kluczewsko.



Rysunek 1 Średni dobory ruch pojazdów na badanych odcinkach drogi wojewódzkiej nr 742 w obrębie gminy Kluczewsko



Źródło: Studium Uwarunkowań i Kierunków Zagospodarowania Przestrzennego Gminy Kluczewsko

### Zabytki wpisane do Rejestru Zabytków Nieruchomych Województwa Świętokrzyskiego

Na terenie gminy znajduje się 8 zabytków wpisanych do Rejestru przez Świętokrzyskiego Konserwatora Zabytków.

Tabela 34 Zabytki na terenie gminy Kluczewsko wpisane do rejestr zabytków nieruchomych woj. świętokrzyskiego

| L.p. | Miejscowość           | Zabytek   | Numer w rejestrze |
|------|-----------------------|---|-------------------|
| 1    | Dobromierz / Jeżowiec | park (wraz z aleją dojazdową), nr rej.: 405 (p.) z 19.10.1988 w granicach określonych w ewidencji parku (zał. do decyzji o wpisie), obejmującej obecnie teren działek ewid. nr 2/4, 2/6, 6, 7, 8 w obrębie Jeżowiec oraz część działki nr 1 (droga wojewódzka) w obrębie Dobromierz   | A.912             |
| 2    | Januszewice           | kaplica, ob. kościół paraf. pw. św. Podwyższenia Krzyża, nr rej.: 380 z 15.01.1957; 421 z 23.06.1967  | A.913             |
| 3    | Kluczewsko            | kościół paraf. pw. św. Wawrzyńca, nr rej.: 381 z 15.01.1957 oraz 648 z 14.01.1972   | A.914             |
| 4    |                       | zespół podworski, nr rej.: 406 z 08.05.1972:<br>- wozownia, nr rej.: 504 z 11.09.1957<br>- oficyna dworska, nr rej.: 505 z 11.09.1957<br>- park, nr rej.: 675 z 18.12.1957 oraz 234 (p.) z 04.09.1995<br><br>w granicach obejmujących obecnie obszar działek ewid. nr : 440/2, 440/3, 440/4, 440/5, 441/7, 441/8, 441/9, 441/10, 441/11, 441/12, 441/13, 441/14, 441/15, 441/16, 441/17, 441/18, zgodnie z zał. graficznym do decyzji z 1995 r. | A.915/1-3         |
| 5    | Łączyna Wola          | ruina zboru, nr rej.: 236 z 02.10.1956 oraz 426 z 21.06.1967  | A.916             |
| 6    | Rączki                | park dworski, nr rej.: 663 z 18.12.1957 oraz 344 (p.) z 16.03.1984 i z 19.09.1995<br>w granicach działek ewid. nr 290 i 29, zgodnie z zał. graf. do decyzji z 1995 r.   | A.917             |





Program Rewitalizacji Gminy Kluczewsko na lata 2016-2023

|   |            |   |       |
|---|------------|---|-------|
| 7 |            | kościół paraf. pw. św. Jakuba, nr rej.: 445 z 26.02.1957 oraz 428 z 21.06.1967  | A.918 |
| 8 | Stanowiska | park dworski, nr rej.: 318 (p.) z 31.08.1983 i z 19.09.1995 w granicach ob. działek ewid. nr 678/1, 678/2, 678/3, zgodnie z zał. graf. do decyzji z 1995 r. | A.919 |

Źródło: Rejestr zabytków nieruchomości woj. świętokrzyskiego (stan z dnia 29.02.2016r.)

Zdjęcie 3: Wozownia



Źródło: Fot. GRACZKOWSKI DOTACJE sp. z o.o.

Zdjęcie 4 Ruiny zboru protestanckiego. Łączyna Wola



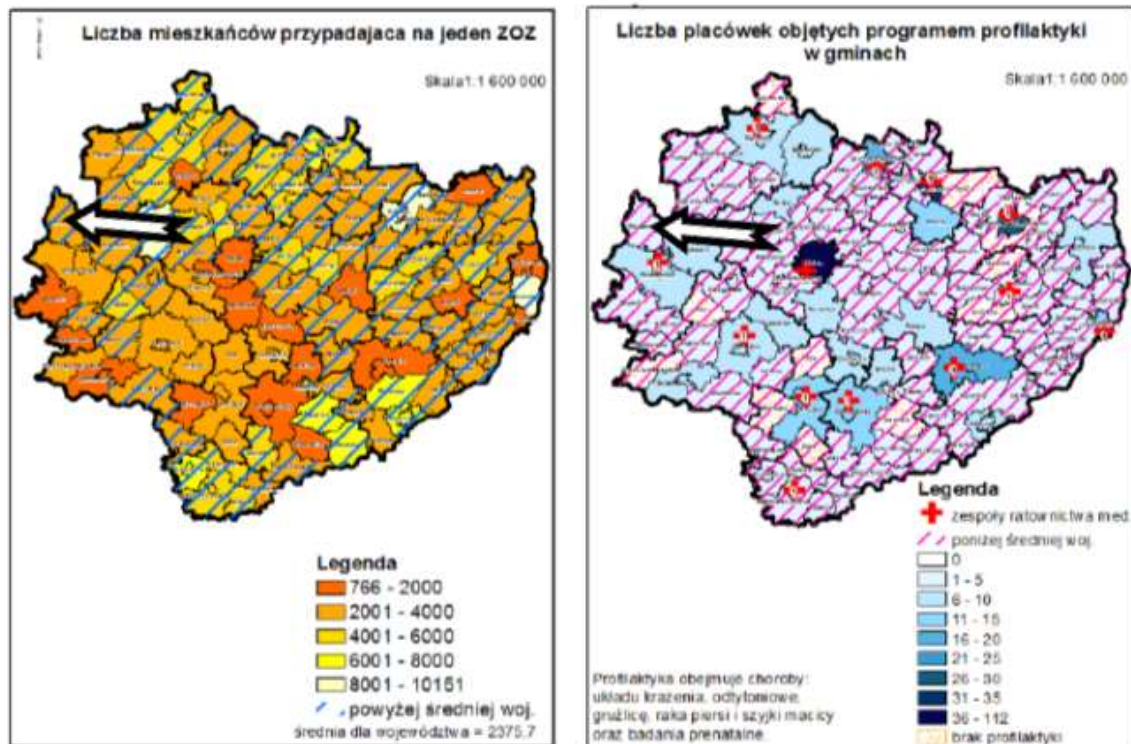
Źródło: <http://www.polskiekrajobrazy.pl/>



### Dostęp do usług zdrowotnych na terenie gminy

Zgodnie z mapą potrzeb na terenie gminy liczba mieszkańców przypadająca na jeden ZOZ jest powyżej średniej dla województwa, natomiast liczba placówek objętych programem profilaktyki w gminach jest poniżej średniej dla województwa.

Mapa 8 Mapa potrzeb zdrowotnych



Źródło: Plan Zagospodarowania Przestrzennego Województwa Świętokrzyskiego, wrzesień 2014

Na terenie gminy funkcjonuje SAMODZIELNY PUBLICZNY ZAKŁAD OPIEKI ZDROWOTNEJ w Kluczewsku, który prowadzi Ośrodki Zdrowia w Kluczewsku oraz Dobromierzu. Samodzielny Publiczny Zakład Opieki Zdrowotnej realizuje świadczenia na podstawie umowy z Narodowym Funduszem Zdrowia w zakresie :

- lekarza podstawowej opieki zdrowotnej,
- pielęgniarki podstawowej opieki zdrowotnej,
- położnej podstawowej opieki zdrowotnej,
- pielęgniarki szkolnej.

Na powyższych mapach dostęp do usług zdrowotnych na terenie gminy został określony na podstawie następujących wskaźników:

- liczba mieszkańców przypadających na jeden Zakład Opieki Zdrowotnej
- mała liczba działań profilaktycznych w zakresie chorób (układu krążenia, odnotowywanych gruźlic, raka piersi i szyjki macicy oraz badań prenatalnych).



Zdjęcie 5: Zakład Opieki Zdrowotnej w Kluczewsku listopad 2014r.



Źródło: fot: GRACZKOWSKI DOTACJE SP. z o.o.

#### **Dostęp do edukacji**

Na terenie Gminy Kluczewsko funkcjonują 3 Szkoły Podstawowe, 2 Gimnazja oraz 2 punkty przedszkolne. Podczas analizy problemów edukacyjnych występujących na terenie gminy wzięto pod uwagę:

- dla szkół podstawowych – zbiorcze wyniki sprawdzianu na zakończenie VI klas,
- dla gimnazjów – zbiorcze wyniki egzaminu gimnazjalnego.

Poniżej przedstawiono dane na temat wyników z egzaminów przeprowadzonych w szkołach podstawowych oraz gimnazjalnych w roku szkolnym 2015/2016.

Zdjęcie 6 Zespół Przedszkolno-Szkolny w Kluczewsku



Źródło: <http://www.szkolnictwo.pl/>



Tabela 35 Wyniki szkół podstawowych ze sprawdzianu przeprowadzonego w roku szkolnym 2015/2016 na terenie Gminy Kluczewsko

| Szkoła |   | Część 1          |           | język polski | matematyka | język angielski  |           |
|--------|---|------------------|-----------|--------------|------------|------------------|-----------|
|        |   | Liczba zdających | Wynik w % | Wynik w %    | Wynik w %  | liczba zdających | wynik w % |
| 1.     | Szkoła Podstawowa w Zespole Przedszkolno-Szkolnym w Kluczewsku    | 31               | 75,9      | 75,8         | 76,0       | 31               | 79,8      |
| 2.     | Szkoła Podstawowa w Zespole Przedszkolno - Szkolnym w Dobromierzu | 21               | 61,2      | 72,1         | 50,2       | 21               | 57,9      |
| 3.     | Szkoła Podstawowa w Zespole Przedszkolno-Szkolnym w Komornikach   | 7                | 74,3      | 74,3         | 74,3       | 7                | 69,6      |

Źródło: Opracowanie własne na podstawie danych Okręgowej Komisji Egzaminacyjnej w Łodzi

Tabela 36: Wyniki szkół gimnazjalnych z egzaminu przeprowadzonego w roku szkolnym 2015/2016 na terenie Gminy Kluczewsko

| Szkoła                            | Egzamin                 | W szkole         |                              | Gminie | Powiecie | Województwie | Kraju |
|-----------------------------------|-------------------------|------------------|------------------------------|--------|----------|--------------|-------|
|                                   |                         | Liczba zdających | Wyniki egzaminów w % punktów |        |          |              |       |
| Publiczne Gimnazjum w Kluczewsku  | Język polski            | 55               | 68                           | 67     | 67       | 69           | 69    |
|                                   | Historia i WOS          | 55               | 59                           | 58     | 56       | 56           | 56    |
|                                   | Matematyka              | 55               | 50                           | 48     | 49       | 48           | 49    |
|                                   | Przedmioty przyrodnicze | 55               | 53                           | 51     | 53       | 52           | 51    |
|                                   | Język angielski PP      | 43               | 79                           | 77     | 62       | 63           | 64    |
|                                   | Język angielski PR      | 43               | 52                           | 52     | 41       | 43           | 45    |
|                                   | Język niemiecki PP      | 12               | 39                           | 38     | 57       | 58           | 57    |
| Publiczne Gimnazjum w Dobromierzu | Język polski            | 15               | 64                           | 67     | 67       | 69           | 69    |
|                                   | Historia i WOS          | 15               | 55                           | 58     | 56       | 56           | 56    |
|                                   | Matematyka              | 15               | 42                           | 48     | 49       | 48           | 49    |
|                                   | Przedmioty przyrodnicze | 15               | 46                           | 51     | 53       | 52           | 51    |
|                                   | Język angielski PP      | 10               | 66                           | 77     | 62       | 63           | 64    |
|                                   | Język angielski PR      | 10               | 56                           | 52     | 41       | 43           | 45    |
|                                   | Język niemiecki PP      | 5                | 34                           | 38     | 57       | 58           | 57    |

Źródło: Opracowanie własne na podstawie danych Okręgowej Komisji Egzaminacyjnej w Łodzi



Dane przedstawione powyżej wskazują, iż wyniki z wszystkich przedmiotów (oprócz języka niemieckiego) w **Gimnazjum w Kluczewsku** były wyższe niż średnia dla powiatu, województwa czy kraju. Natomiast w **Gimnazjum w Dobromierzu** wyniki z wszystkich przedmiotów (oprócz języka angielskiego) były wyższe.

W najbliższym czasie należy dokonać zarówno modernizacji bazy lokalowej jak i dydaktycznej w poszczególnych placówkach edukacyjnych. Ważne jest również doposażenie szkół w sprzęt/pomoce dydaktyczne (m.in. pracowni komputerowych, przyrodniczych czy też matematycznych, itp.). należy zapewnić dzieciom możliwość uczestnictwa w zajęciach wyrównawczych jak i rozwijających. Należy również zwiększyć zastosowanie nowoczesnych technologii TIK w procesie nauczania. Dzieci w wieku przedszkolnym mają zapewniony dostęp do podstawowych usług społecznych. Na terenie gminy znajdują się 2 punkty przedszkolne. Nieco inaczej wygląda sytuacja opieki nad dziećmi do lat 3. Na terenie gminy nie funkcjonuje żaden żłobek ani klub dziecięcy.

#### **Dostęp do kultury na terenie gminy**

Na terenie gminy podejmowane są liczne inicjatywy kulturalne. W sołectwach zlokalizowane są budynki (świetlice, remizy), które przeznaczone są na działalność kulturalną. Część z nich wymaga modernizacji. Istnieje również potrzeba stworzenia na terenie gminy nowych przestrzeni integracyjno – rekreacyjnych dla mieszkańców.

Zdjęcie 7 Remiza OSP Pilczyca



Źródło: <http://mapa.nocowanie.pl/gosciencin/zdjecia/78368260/>

Tabela 37 Dostęp do infrastruktury społecznej na terenie poszczególnych sołectw gminy

| Sołectwo |                     | CZY SOŁECTWO POSIADA   |  |   | SOŁECTWO/OSIEDLE<br>NIE POSIADA TEGO<br>TYPU BUDYNKÓW<br>[JEŚLI TAK PROSZĘ<br>WSTAWIĆ X] |
|----------|---------------------|--|--|---|--|
|          |                     | BUDYNEK<br>STRAŻNICY<br>OSP [JEŚLI TAK<br>PROSZĘ<br>WSTAWIĆ X] | BUDYNEK<br>ŚWIETLICY<br>[JEŚLI TAK<br>PROSZĘ<br>WSTAWIĆ X] | STRAŻNICA OSP I<br>ŚWIETLICA<br>STANOWIĄ<br>JEDEN BUDYNEK<br>[JEŚLI TAK<br>PROSZĘ<br>WSTAWIĆ X] |  |
| 1.       | Bobrowniki          | x  |  |   |  |
| 2.       | Bobrowska Wola      |  | x  |   |  |
| 3.       | Boża Wola           |  |  |   | x  |
| 4.       | Brzeście            |  |  |   | x  |
| 5.       | Ciemiętniki         | x  |  |   |  |
| 6.       | Dobromierz          | x  |  |   |  |
| 7.       | Jakubowie           |  |  |   | x  |
| 8.       | Januszewice         | x  |  |   |  |
| 9.       | Jeżowiec            |  |  |   | x  |
| 10.      | Kluczewsko          | x  |  |   |  |
| 11.      | Kol. Bobrowska Wola |  |  |   | x  |
| 12.      | Kolonia Mrowina     |  |  |   | x  |
| 13.      | Kolonia Pilczyca    |  |  |   | x  |
| 14.      | Komorniki           |  | x  |   |  |
| 15.      | Komparzów           |  | x  |   |  |
| 16.      | Łączyna Wola        | x  |  |   |  |
| 17.      | Miedziana Góra      |  |  |   | x  |
| 18.      | Mrowina             |  |  |   | x  |
| 19.      | Nowiny              |  |  |   | x  |
| 20.      | Pilczyca            | x  |  |   |  |
| 21.      | Praczka             |  |  |   | x  |
| 22.      | Rączki              |  |  | x   |  |
| 23.      | Rzewuszyce          |  | x  |   |  |
| 24.      | Stanowiska          |  | x  |   |  |
| 25.      | Zalesie             |  |  |   | x  |
| 26.      | Zmarłe              |  |  |   | x  |

Źródło: Dane z Urzędu Gminy Kluczewsko



### Gminna Biblioteka Publiczna

Poniższa tabela przedstawia czytelników Biblioteki z podziałem na wiek oraz rodzaj wykonywanego zajęcia.

Tabela 38 Czytelnicy Gminnej Biblioteki Publicznej

| L.p. | Przedział wieku | Liczebność | Rodzaj wykonywanego zajęcia | Liczebność |
|------|-----------------|------------|-----------------------------|------------|
| 1.   | 1 – 5 lat       | 18         | Dzieci                      | 19         |
| 2.   | 6 – 12 lat      | 130        | Uczniowie                   | 200        |
| 3.   | 13 – 15 lat     | 39         | Studenci                    | 33         |
| 4.   | 16 – 19 lat     | 21         | Pracownicy umysłowi         | 1          |
| 5.   | 20 – 24 lata    | 11         | Robotnicy                   | -          |
| 6.   | 25 – 44 lata    | 50         | Rolnicy                     | 3          |
| 7.   | 45 – 60 lat     | 7          | Inni zatrudnieni            | 23         |
| 8.   | 60 lat i więcej | 4          | Emeryci, renciści           | 1          |
| 9.   | -               | -          | Pozostali, niezatrudnieni   | -          |

Źródło: Dane Biblioteki Publicznej w Kluczewsku styczeń 2015r.

Tabela 39 Wypożyczenia księgozbioru Gminnej Biblioteki Publicznej

|  | 2010   | 2011   | 2012   | 2013   | 2014   | 2015   |
|--|--------|--------|--------|--------|--------|--------|
| księgozbiór [wol.]                                     | 22 983 | 23 333 | 23 633 | 23 690 | 23 878 | 23 166 |
| czytelnicy w ciągu roku [osoba]                        | 1 136  | 1 163  | 1 175  | 1 202  | 1 202  | 1 312  |
| wypożyczenia księgozbioru na zewnątrz [wol.]           | 16 181 | 15 232 | 16 383 | 13 857 | 13 471 | 13 801 |
| wypożyczenia księgozbioru na 1 czytelnika w woluminach | 14,2   | 13,1   | 13,9   | 11,5   | 11,2   | 10,5   |

Źródło: Opracowanie własne na podstawie danych GUS

### Analiza ilościowa problemów w sferze technicznej

Analizując sferę techniczną wzięto pod uwagę negatywne zjawiska dotyczące degradacji stanu technicznego obiektów budowlanych, w tym o przeznaczeniu mieszkaniowym oraz niefunkcjonowaniu rozwiązań technicznych umożliwiających efektywne korzystanie z obiektów budowlanych, w szczególności w zakresie energooszczędności i ochrony środowiska.

### Mieszkalnictwo

Na terenie gminy zlokalizowanych było na koniec 2014 roku 1772 **mieszkania**, w których znajduje się 6 656 **izby**. Oznacza to, że uśredniając, każde mieszkanie składa się z 3,86 izb. Wszystkie mieszkania zlokalizowane na terenie Gminy Kluczewsko mają łączną powierzchnię użytkową 141 203 **m<sup>2</sup>**. Według danych GUS na dzień 31.12.2014r.

- 1 311 mieszkań posiadają łazienkę.
- 1 010 wyposażone jest w centralne ogrzewanie.
- 1 460 mieszkań podpiętych jest do wodociągu.

Zmiany w ilości mieszkań na terenie Gminy Kluczewsko w latach 2010 – 2014 przedstawia się następująco:

- 2010r. – 1 665 mieszkania
- 2011r. – 1 680 mieszkania
- 2012r. – 1 692 mieszkań
- 2013r. – 1 704 mieszkań
- 2014r. – 1 722 mieszkania





### Potrzeby w zakresie infrastruktury szkolnej

Wszystkie budynki, w których zlokalizowane są placówki oświatowe wymagają modernizacji/remontu, w tym również termomodernizacji. Na obiektach edukacyjnych należy również zamontować instalacje OZE.

### Infrastruktura kulturalna

Na terenie gminy funkcjonuje 8 strażnic OSP (w 1 z nich zlokalizowana jest również świetlica). Większość sołectw nie posiada tego typu obiektów. Na chwilę obecną na terenie gminy nie ma również Centrum/Domu Kultury. Funkcje instytucji kultury pełni obecnie Biblioteka Publiczna w Kluczewsku. Zakres prac jakie należy wykonać w obiektach kultury wskazano w tabeli poniżej.

Tabela 40 Zakres podstawowych prac jakie należy wykonać w budynkach kultury na terenie gminy Kluczewsko

| L.p. | Budynek                                       | Krótki opis prac modernizacyjnych  |
|------|---|--|
| 1.   | Świetlica w Komornikach                       | <ul style="list-style-type: none"> <li>- Wymiana dachu</li> <li>- Ogrzewanie</li> <li>- Ocieplenie ścian</li> </ul>  |
| 2.   | Świetlica w Rzewuszykach                      | <ul style="list-style-type: none"> <li>- Ogrzewanie</li> <li>- Ocieplenie ścian</li> </ul>   |
| 3.   | Świetlica w Stanowiskach                      | <ul style="list-style-type: none"> <li>- Remont pomieszczeń wewnątrz</li> <li>- Remont łazienki</li> <li>- Wymiana części okien</li> <li>- Ogrzewanie</li> </ul>   |
| 4.   | Świetlica w Rączkach                          | <ul style="list-style-type: none"> <li>- Wymiana dachu</li> <li>- Remont pomieszczeń wewnątrz budynku (równanie ścian, malowanie, uzupełnienie płytek na posadzce i ścianach)</li> </ul>   |
| 5.   | Budynek Urzędu Gminy                          | <ul style="list-style-type: none"> <li>- Wymiana dachu</li> <li>- Prace modernizacyjne wewnątrz budynku</li> </ul>   |
| 6.   | Budynek Ośrodka Zdrowia w Kluczewsku          | <ul style="list-style-type: none"> <li>- Wymiana dachu</li> <li>- Ogrodzenie wokół ośrodka</li> </ul>  |
| 7.   | Budynek gospodarczy obok szkoły w Komornikach | <ul style="list-style-type: none"> <li>- Prace remontowe wewnątrz oraz na zewnątrz budynku.</li> <li>- - wymiana dachu</li> <li>- - wymiana drzwi, okien</li> <li>- - wszelakiego rodzaju prace remontowe wewnątrz budynku</li> </ul>  |
| 8.   | Zabytkowy budynek Wozowni w Kluczewsku        | <ul style="list-style-type: none"> <li>- Prace remontowe wewnątrz oraz na zewnątrz budynku.</li> <li>- - Struktura na zewnątrz</li> <li>- - Równanie wszystkich ścian wewnątrz</li> <li>- - malowanie</li> <li>- - wymiana instalacji elektrycznej</li> <li>- - płytki na posadzce</li> <li>- - remont łazienek</li> <li>- - wymiana drzwi, okien</li> </ul> |
| 9.   | OSP Dobromierz                                | <ul style="list-style-type: none"> <li>- Wymiana dachu</li> <li>- Wymiana instalacji CO</li> </ul>   |



Program Rewitalizacji Gminy Kluczewsko na lata 2016-2023

|     |                  |   |
|-----|------------------|---|
|     |                  | <ul style="list-style-type: none"> <li>– Remont kuchni</li> <li>– Remont pomieszczeń</li> <li>– Termomodernizacja</li> <li>– Remont łazienek</li> </ul>   |
| 10. | OSP Kluczewsko   | <ul style="list-style-type: none"> <li>– Remont pomieszczeń</li> <li>– Remont kuchni</li> <li>– Remont łazienek</li> </ul>  |
| 11. | OSP Bobrowniki   | <ul style="list-style-type: none"> <li>– Wymiana dachu</li> <li>– Instalacja CO</li> <li>– Remont kuchni</li> <li>– Remont pomieszczeń</li> <li>– Termomodernizacja</li> <li>– Remont łazienek</li> </ul> |
| 12. | OSP Ciemiętniki  | <ul style="list-style-type: none"> <li>– Wymiana dachu</li> <li>– Instalacja CO</li> <li>– Remont kuchni</li> <li>– Remont pomieszczeń</li> <li>– Termomodernizacja</li> <li>– Remont łazienek</li> </ul> |
| 13. | OSP Januszewice  | <ul style="list-style-type: none"> <li>– Remont kuchni</li> <li>– Ogrzewanie</li> </ul>   |
| 14. | OSP Łączyna Wola | <ul style="list-style-type: none"> <li>– Wymiana dachu</li> <li>– Instalacja CO</li> <li>– Remont kuchni</li> <li>– Remont pomieszczeń</li> <li>– Termomodernizacja</li> <li>– Remont łazienek</li> </ul> |
| 15. | OSP Pilczyca     | <ul style="list-style-type: none"> <li>– Modernizacja instalacji CO</li> <li>– Remont kuchni</li> <li>– Remont pomieszczeń</li> <li>– Termomodernizacja</li> <li>– Remont łazienek</li> </ul>             |
| 16. | OSP Stanowiska   | <ul style="list-style-type: none"> <li>– Wymiana dachu</li> <li>– Instalacja CO</li> <li>– Remont kuchni</li> <li>– Remont pomieszczeń</li> <li>– Termomodernizacja</li> <li>– Remont łazienek</li> </ul> |
| 17. | OSP Rączki       | <ul style="list-style-type: none"> <li>– Wymiana dachu</li> <li>– Instalacja CO</li> <li>– Remont kuchni</li> <li>– Remont pomieszczeń</li> <li>– Termomodernizacja</li> <li>– Remont łazienek</li> </ul> |
| 18. | OSP Rzewuszyce   | <ul style="list-style-type: none"> <li>– Wymiana dachu</li> <li>– Instalacja CO</li> </ul>  |



|  |  |  |
|--|--|--|
|  |  | <ul style="list-style-type: none"><li>– Remont kuchni</li><li>– Remont pomieszczeń</li><li>– Termomodernizacja</li></ul> |
|--|--|--|

Źródło: Dane Urzędu Gminy Kluczewsko

### Dostęp do infrastruktury sportowej

Na terenie gminy znajdują się boiska/obiekty sportowe, które są ogólnodostępne. Stan większości obiektów jest zadowalający.

Tabela 41 Lokalizacja boisk/obiektów sportowych

| L.p. | Lokalizacja boisk/obiektów sportowych   |
|------|---|
| 1.   | Stadion sportowy w Kluczewsku, ul. Spółdzielcza   |
| 2.   | Boisko sportowe przyszkolne w Komornikach, nr 7   |
| 3.   | Boisko sportowe przyszkolne w Kluczewsku, ul. Leśna 7   |
| 4.   | Stadion sportowy w Dobromierzu, ul. Przedborska   |
| 5.   | Liczne boisko do gry w piłkę plażową: Dobromierz, Rączki, Bobrowniki, Bobrowska Wola, Ciemiężniki, Januszewice, Jakubowice, Kluczewsko, Brzeście, Komparzów, Pilczyca |

Źródło: Dane Urzędu Gminy Kluczewsko

Zdjęcie 8 Stadion sportowy w Kluczewsku



<https://www.google.pl/maps/place/Kluczewsko>

### Podsumowanie diagnozy

Procesem rewitalizacji zostaną objęte obszary, które charakteryzują się występowaniem największej ilości negatywnych zjawisk społecznych, gospodarczych, środowiskowych, technicznych oraz funkcjonalno – przestrzennych, a jednocześnie mają największy kapitał społeczny oraz potencjał rozwoju. Do rewitalizacji wybrano sołectwa:

- Kluczewsko
- Dobromierz
- Komorniki

### Uzasadnienie wskazania miejscowości Kluczewsko jako obszaru rewitalizacji

Miejscowość Kluczewsko stanowi serce i centrum gminy, o czym świadczy chociażby lokalizacja najważniejszych instytucji publicznych. W miejscowości zlokalizowane są: Urząd Gminy, Ochotnicza Straż Pożarna, Gminna Biblioteka Publiczna, Ośrodek Zdrowia, Szkoła Podstawowa oraz Gimnazjum. Jednocześnie sołectwo kumulacje negatywne zjawiska społeczno-gospodarcze takie jak: bezrobocie, wysoka przestępczość czy ubóstwo.

### Zidentyfikowane problemy społeczne:

- 68 osób tj. 7,81% mieszkańców miejscowości Kluczewsko korzysta z pomocy GOPS,
- 14 dzieci tj. 8,92% ogółu korzystających i 10,53% ogółu dzieci w wieku do 16 r.ż. zamieszkujących w Kluczewsku objętych było w 2015r. pomocą z zakresu dożywiania,
- 4 mieszkańców sołectwa tj. 19,05% ogółu korzystających i 3,29% ogółu mieszkańców sołectwa pobierało zasiłek stały w 2015r.,
- Zasiłek okresowy w 2015r. pobierała 1 osoba tj. 4,17% ogółu korzystających,
- 8 mieszkańców tj. 14,04% ogółu korzystających pobierało zasiłek celowy w 2015r.,
- Wsparciem z powodu bezrobocia zostało objętych było w 2015r. 17 osób z terenu sołectwa, tj. 12,32% ogółu korzystających,
- 13 mieszkańców tj. 8,44% ogółu korzystających pobierało zasiłek z tytułu ubóstwa w 2015r.,
- 12 osób skorzystało w 2015r. z pomocy GOPS z powodu niepełnosprawności co stanowiło 14,46% ogółu korzystających,
- 18 osób tj. 12,24% ogółu korzystających skorzystało z zasiłku z tytułu długotrwałej lub ciężkiej choroby,
- na terenie sołectwa dokonano 39 przestępstw i wykroczeń w latach 2013-2015 tj. 23,64% wszystkich przestępstw/wykroczeń na terenie gminy,
- liczba osób w wieku SENIORA w 2015r. wynosiła 173 osoby co stanowiło 19,86% ogółu mieszkańców sołectwa w 2015 roku,

### Potencjały w sferze społecznej:

Na terenie miejscowości są zarejestrowane 4 organizacje pozarządowe:

- Stowarzyszenie Gospodarstw Agroturystycznych „Wypoczynek”
- Stowarzyszenie Rozwoju Gminy Kluczewsko „Od pomysłu do działania”
- Ochotnicza Straż Pożarna w Kluczewsku,
- Koło Gospodyń Wiejskich w Kluczewsku.

Duży potencjał sołectwa stanowią uzdolnione dzieci i młodzież ucząca się w Szkole Podstawowej oraz Gimnazjum w Kluczewsku.

### Zidentyfikowane problemy środowiskowe:

- w Kluczewsku pozostało jeszcze do utylizacji 35 739 m<sup>2</sup> azbestu tj. ponad 9,18% azbestu pozostającego do utylizacji na terenie gminy (2 miejsce spośród sołectw w gminie),



- Kluczewsko emituje największą ilość dwutlenku węgla.

#### **Potencjały w obszarze środowiska:**

Na terenie miejscowości znajduje się 8 pomników przyrody m.in.:

- cztery kasztanowce białe, dwie lipy drobnolistne i klon pospolity
- sosna pospolita

#### **Potencjały w obszarze gospodarczym:**

- na terenie miejscowości zarejestrowanych jest 55 firm tj. 16,47% ogółu firm z terenu gminy,
- w Kluczewsku co roku rejestrowanych jest najwięcej podmiotów gospodarczych.

#### **Zidentyfikowane problemy w sferze funkcjonalno-przestrzennej:**

- istnieje potrzeba:
  - Modernizacji/budowy dróg przebiegających przez teren miejscowości oraz budowy na niektórych z nich infrastruktury towarzyszącej np. oświetlenie, chodniki, ciągi rowerowe, itp.,
  - Budowy systemu ścieżek rowerowych wraz z rekreacyjną infrastrukturą towarzyszącą na obszarze rewitalizowanym
  - Budowy chodnika przy drodze wojewódzkiej (ul. Leśna)

#### **Zidentyfikowane problemy w sferze technicznej:**

- istnieje potrzeba:
  - Adaptacji budynku dawnej Wozowni na terenie Parku przy ulicy Spółdzielczej na Centrum Aktywności Obywatelskie, i/lub Bibliotekę Publiczną, z którego będą mogli korzystać mieszkańcy, stowarzyszenia i przedsiębiorcy
  - Zagospodarowania terenów znajdujących się przy: budynku szkoły wraz z budową boiska wielofunkcyjnego
  - Modernizacji boiska sportowego sąsiadującego z Parkiem w okolicach ul. Spółdzielczej w celu rozwoju infrastruktury sportowo – rekreacyjnej
  - Budowy/montażu oświetlenia (energooszczędne) przy drodze wojewódzkiej w kierunku zbiornika wodnego
  - Renowacji kościoła wraz z zagospodarowaniem terenu z nim sąsiadującego w celu poprawy estetyki publicznej, modernizacja alejki na cmentarz i utworzenia infrastruktury rekreacyjno – turystycznej
  - Modernizacji istniejących i budowa nowych chodników oraz doświetlenie na ulicy Spółdzielczej oraz ul. Nowej i 1 Maja.
  - Modernizacji budynku Urzędu Gminy
  - Modernizacji budynku Ośrodka Zdrowia
  - Zagospodarowania terenu wokół zbiornika wodnego
  - Zagospodarowania terenu przy strażnicy OSP w celu poprawy estetyki publicznej i utworzenia infrastruktury rekreacyjno – turystycznej w centrum miejscowości
  - Zagospodarowania terenu zlokalizowanego przy ulicy Leśnej
  - Zagospodarowania terenów znajdujących się przy osiedlu
  - Zagospodarowania terenu wokół budynku Wozowni w celu poprawy estetyki publicznej i utworzenia infrastruktury rekreacyjno-turystycznej w centrum miejscowości
  - Zagospodarowania przestrzeni publicznej na obszarze rewitalizowanym w celu nadania im nowych funkcji rekreacyjno – turystycznych, integracyjnych





Zdjęcie 9 Kluczewsko – wozownia



Źródło: <http://jakiecudne.pl/zdjecie/kluczewsko-wozownia/>

#### **Uzasadnienie wskazania sołectwa Dobromierz jako obszaru rewitalizacji**

##### Zidentyfikowane **problemy społeczne:**

- 23 osoby tj. 6,74% mieszkańców miejscowości Dobromierz korzysta z pomocy GOPS,
- 5 dzieci tj. 3,18% ogółu korzystających i 13,16% ogółu dzieci w wieku do 16 r.ż. zamieszkujących Dobromierz objętych było w 2015r. pomocą z zakresu dożywiania,
- 4 mieszkańców sołectwa tj. 19,05% ogółu korzystających pobierało zasiłek stały w 2015r.,
- Zasiłek okresowy w 2015r. pobierało 4 osoby tj. 16,67% ogółu korzystających,
- 5 mieszkańców tj. 8,77% ogółu korzystających pobierało zasiłek celowy w 2015r.,
- Wsparciem z powodu bezrobocia zostało objętych było w 2015r. 9 osób z terenu sołectwa, tj. 6,52% ogółu korzystających,
- 10 mieszkańców tj. 6,49% ogółu korzystających pobierało zasiłek z tytułu ubóstwa w 2015r.,
- 5 osób skorzystało w 2015r. z pomocy GOPS z powodu niepełnosprawności co stanowiło 6,02% ogółu korzystających,
- 6 osób tj. 4,08% ogółu korzystających skorzystało z zasiłku z tytułu długotrwałej lub ciężkiej choroby,
- Zasiłek z tytułu alkoholizmu pobiera 1 osoba tj. 6,67% ogółu korzystających,
- Na terenie sołectwa dokonano 7 przestępstw i wykroczeń w latach 2013-2015 tj. 4,24% wszystkich przestępstw/wykroczeń na terenie gminy,
- Osoby młode do 16 roku stanowią 11,14% mieszkańców sołectwa tj. 38 osób,
- Liczba osób w wieku SENIORA w 2015r. wynosiła 62 osoby co stanowiło 18,18% ogółu mieszkańców sołectwa w 2015 roku,

##### **Potencjały w sferze społecznej:**

- Na terenie miejscowości zlokalizowana jest Ochotnicza Straż Pożarna w Dobromierzu.





Duży potencjał sołectwa stanowią uzdolnione dzieci i młodzież ucząca się w Zespole Przedszkolno - Szkolnym w Dobromierzu oraz Gimnazjum w Dobromierzu.

**Zidentyfikowane problemy środowiskowe:**

- w Dobromierzu pozostało jeszcze do utylizacji 19 636 m<sup>2</sup> azbestu tj. ponad 5,03% azbestu pozostającego do utylizacji na terenie gminy.

**Potencjały w obszarze środowiska:**

Miejscowość położona na terenie:

- Przedborskiego Parku Krajobrazowego – otulina
- Przedborskiego Obszaru Chronionego Krajobrazu

Na terenie miejscowości znajduje się pomnik przyrody:

- Aleja składająca się z 31 lip drobnolistnych, 1 kasztanowca i 1 klonu pospolitego.

oraz jeden zabytek:

- park (wraz z aleją dojazdową), nr rej.: 405 (p.) z 19.10.1988

**Potencjały w obszarze gospodarczym:**

- na terenie miejscowości zarejestrowanych jest 17 firm tj. 5,09% ogółu firm z terenu gminy.

**Zidentyfikowane problemy w sferze funkcjonalno-przestrzennej:**

- istnieje potrzeba:
  - Modernizacji/budowy dróg przebiegających przez teren miejscowości oraz budowy na niektórych z nich infrastruktury towarzyszącej np. oświetlenie, chodniki, ciągi rowerowe, itp.,
  - Budowy systemu ścieżek rowerowych wraz z rekreacyjną infrastrukturą towarzyszącą na obszarze rewitalizowanym

**Zidentyfikowane problemy w sferze technicznej:**

Istnieje potrzeba:

- Termomodernizacji OSP Dobromierz:
  - Wymiana dachu
  - Wymiana instalacji CO
  - Remont kuchni
  - Remont pomieszczeń
  - Remont łazienek

**Uzasadnienie wskazania miejscowości Komorniki jako obszaru rewitalizacji**

Zidentyfikowane **problemy społeczne:**

- 33 osób tj. 12,50% mieszkańców miejscowości Komorniki korzysta z pomocy GOPS,
- 18 dzieci tj. 11,46% ogółu korzystających i 38,30% ogółu dzieci w wieku do 16 r.ż. zamieszkujących w Komorniki objętych było w 2015r. pomocą z zakresu dożywiania,
- Zasiłek okresowy w 2015r. pobierała 1 osoba tj. 4,17% ogółu korzystających,
- Zasiłek celowy w 2015r. pobierała 1 osoba tj. 1,75% ogółu korzystających,
- 13 mieszkańców tj. 8,44% ogółu korzystających pobierało zasiłek z tytułu ubóstwa w 2015r.,
- 12 osób tj. 8,16% ogółu korzystających skorzystało z zasiłku z tytułu długotrwałej lub ciężkiej choroby,
- Na terenie sołectwa dokonano 10 przestępstw i wykroczeń w latach 2013-2015 tj. 6,06% wszystkich przestępstw/wykroczeń na terenie gminy,
- Liczba osób zamieszkujących sołectwo w ciągu ostatnich trzech lat spadła 13,



- Liczba osób w wieku SENIORA w 2015r. wynosiła 50 osób co stanowiło 18,94% ogółu mieszkańców sołectwa w 2015 roku,

**Potencjały w sferze społecznej:**

Na terenie miejscowości są zarejestrowana jest organizacja pozarządowa:

- Stowarzyszenie Wiejskie Wsi Komorniki „Nad Czarną”

Duży potencjał sołectwa stanowią uzdolnione dzieci i młodzież ucząca się w Zespole Przedszkolno-Szkolnym w Komornikach.

**Zidentyfikowane problemy środowiskowe:**

- w Komornikach pozostało jeszcze do utylizacji 21 341 m<sup>2</sup> azbestu tj. ponad 5,24% azbestu pozostającego do utylizacji na terenie gminy,

**Potencjały w obszarze środowiska:**

Na terenie miejscowości znajduje się obszary chronione m.in.:

- Przedborski Park Krajobrazowy
- Natura 2000 Dolina Górnej Pilicy

**Potencjały w obszarze gospodarczym:**

- na terenie miejscowości zarejestrowanych jest 31 firm tj. 9,28% ogółu firm z terenu gminy.

**Zidentyfikowane problemy w sferze funkcjonalno-przestrzennej:**

Istnieje potrzeba:

- Modernizacji/budowy dróg przebiegających przez teren miejscowości oraz budowy na niektórych z nich infrastruktury towarzyszącej np. oświetlenie, chodniki, ciągi rowerowe, itp.,

**Zidentyfikowane problemy w sferze technicznej:**

Istnieje potrzeba:

- Modernizacji świetlicy w Komornikach
  - Wymiana dachu
  - Ogrzewanie
  - Ocieplenie ścian
- Termomodernizacji budynku gospodarczego obok szkoły w Komornikach
  - Prace remontowe wewnątrz oraz na zewnątrz budynku.
  - wymiana dachu
  - wymiana drzwi, okien
  - wszelakiego rodzaju prace remontowe wewnątrz budynku.



### 3 Zasięg przestrzenny obszaru/obszarów rewitalizacyjnych

Rewitalizacja będzie realizowana na 3 obszarach znajdujących się w sołectwach:

- Dobromierz
- Kluczewsko
- Komorniki

to obszary tych 3 sołectw wskazano jako obszary zdegradowane (w kryzysie) wymagające wsparcia.

Tabela 42 Liczba mieszkańców Gminy Kluczewsko – delimitacja pod kątem wyznaczenia obszarów zdegradowanych (w kryzysie)

|  |        |
|--|--------|
| Liczba mieszkańców Gminy Kluczewsko - stan na 31.12.2015r. | 5315   |
| Limit liczby mieszkańców w rewitalizacji                   | 30%    |
| Max. liczba mieszkańców w rewitalizacji                    | 1594,5 |
| Ujęto w rewitalizacji                                      | 1476   |
| %  | 28%    |

| DELIMITACJA OBSZARÓW ZDEGRADOWANYCH - NIE WIĘCEJ NIŻ 30% LICZBY MIESZKAŃCÓW GMINY KLUCZEWSKO |                     |       |  |
|--|---------------------|-------|--|
| L.p.   | Miejscowość         | RAZEM | Sołectwo ujęte jako obszar zdegradowany (w kryzysie) |
| 1.   | Bobrowniki          | 158   |  |
| 2.   | Bobrowska Wola      | 72    |  |
| 3.   | Boża Wola           | 105   |  |
| 4.   | Brzeście            | 207   |  |
| 5.   | Ciemiętniki         | 148   |  |
| 6.   | Dobromierz          | 341   | 341  |
| 7.   | Jakubowie           | 174   |  |
| 8.   | Januszewice         | 250   |  |
| 9.   | Jeżowiec            | 257   |  |
| 10.  | Kluczewsko          | 871   | 871  |
| 11.  | Kol. Bobrowska Wola | 56    |  |
| 12.  | Kolonia Mrowina     | 136   |  |
| 13.  | Kolonia Pilczyca    | 147   |  |
| 14.  | Komorniki           | 264   | 264  |
| 15.  | Komparzów           | 191   |  |
| 16.  | Łączyna Wola        | 188   |  |
| 17.  | Miedziana Góra      | 52    |  |
| 18.  | Mrowina             | 180   |  |
| 19.  | Nowiny              | 62    |  |
| 20.  | Pilczyca            | 353   |  |
| 21.  | Praczką             | 41    |  |
| 22.  | Rączki              | 331   |  |
| 23.  | Rzewuszyce          | 262   |  |
| 24.  | Stanowiska          | 336   |  |



Program Rewitalizacji Gminy Kluczewsko na lata 2016-2023

|       |         |      |      |
|-------|---------|------|------|
| 25.   | Zalesie | 73   |      |
| 26.   | Zmarłe  | 60   |      |
| RAZEM |         | 5315 | 1476 |

Źródło: opracowanie własne

Tabela 43 Powierzchnia sołectw Gminy Kluczewsko ujęta do rewitalizacji

| L.p. | Sołectwo            | Powierzchnia sołectwa w ha | Ujęte w rewitalizacji |
|------|---------------------|----------------------------|-----------------------|
| 1.   | Bobrowniki          | 674,81                     |                       |
| 2.   | Bobrowska Wola      | 129,23                     |                       |
| 3.   | Boża Wola           | 461,88                     |                       |
| 4.   | Brzeście            | 665,44                     |                       |
| 5.   | Ciemiętniki         | 449,31                     |                       |
| 6.   | Dobromierz          | 580,62                     | 580,6167              |
| 7.   | Jakubowie           | 268,78                     |                       |
| 8.   | Januszewice         | 754,11                     |                       |
| 9.   | Jeżowiec            | 431,17                     |                       |
| 10.  | Kluczewsko          | 979,09                     | 979,0904              |
| 11.  | Kol. Bobrowska Wola | 287,50                     |                       |
| 12.  | Kolonia Mrowina     | 400,72                     |                       |
| 13.  | Kolonia Pilczyca    | 294,53                     |                       |
| 14.  | Komorniki           | 652,50                     | 652,5036              |
| 15.  | Komparzów           | 1250,66                    |                       |
| 16.  | Łączyna Wola        | 406,38                     |                       |
| 17.  | Miedziana Góra      | 130,93                     |                       |
| 18.  | Mrowina             | 307,76                     |                       |
| 19.  | Nowiny              | 436,07                     |                       |
| 20.  | Pilczyca            | 755,79                     |                       |
| 21.  | Praczką             | 118,27                     |                       |
| 22.  | Rączki              | 1123,62                    |                       |
| 23.  | Rzewuszyce          | 656,43                     |                       |
| 24.  | Stanowiska          | 772,75                     |                       |
| 25.  | Zalesie             | 485,92                     |                       |
| 26.  | Zmarłe              | 203,74                     |                       |
|      | RAZEM               | 13678,02                   | 2212,21               |
|      |                     |                            | 16,17%                |

Źródło: Dane Urzędu Gminy Kluczewsko

Jak pokazują to powyższe tabele obszar zdegradowany obejmuje:

- 1476 mieszkańców, tj. 28% mieszkańców Gminy oraz
- 2212,21 ha powierzchni tj. 16,17% powierzchni Gminy Kluczewsko.

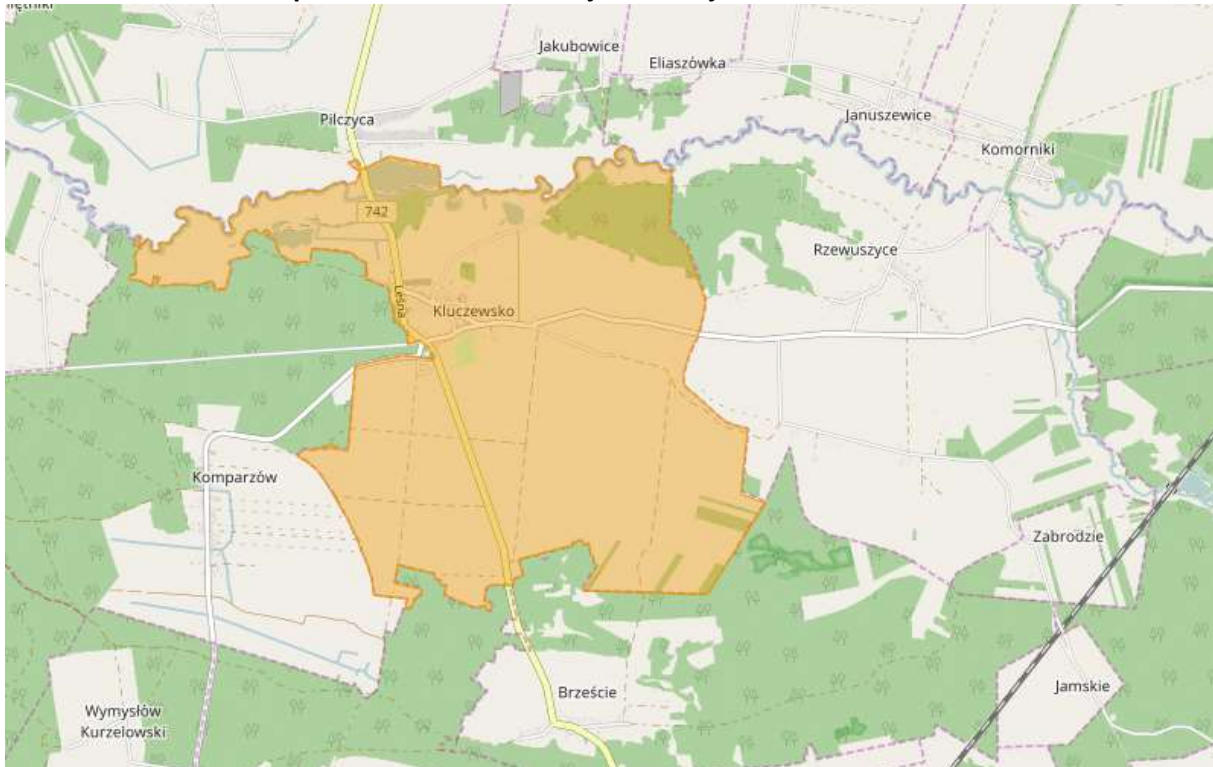


Mapa 9 Obszary rewitalizowane na tle Gminy Kluczewsko



Źródło: opracowanie własne na podstawie [www.geoserwis.pl](http://www.geoserwis.pl)

Mapa 10 Obszar rewitalizacji nr 1 miejscowość Kluczewsko

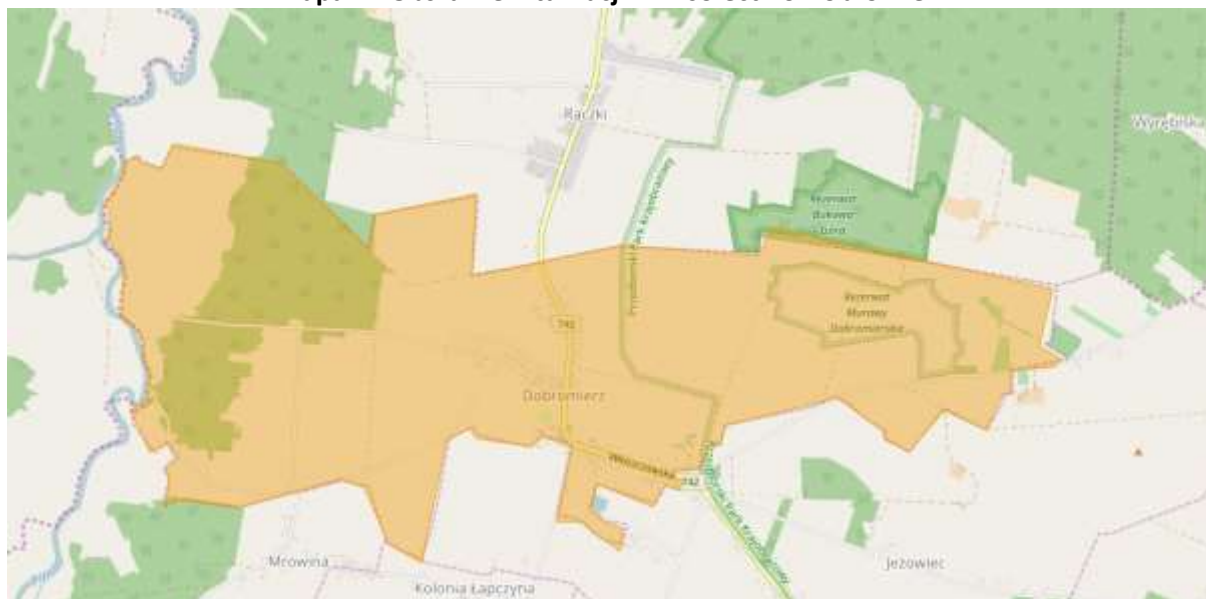


Źródło: opracowanie własne na podstawie [www.geoserwis.pl](http://www.geoserwis.pl)



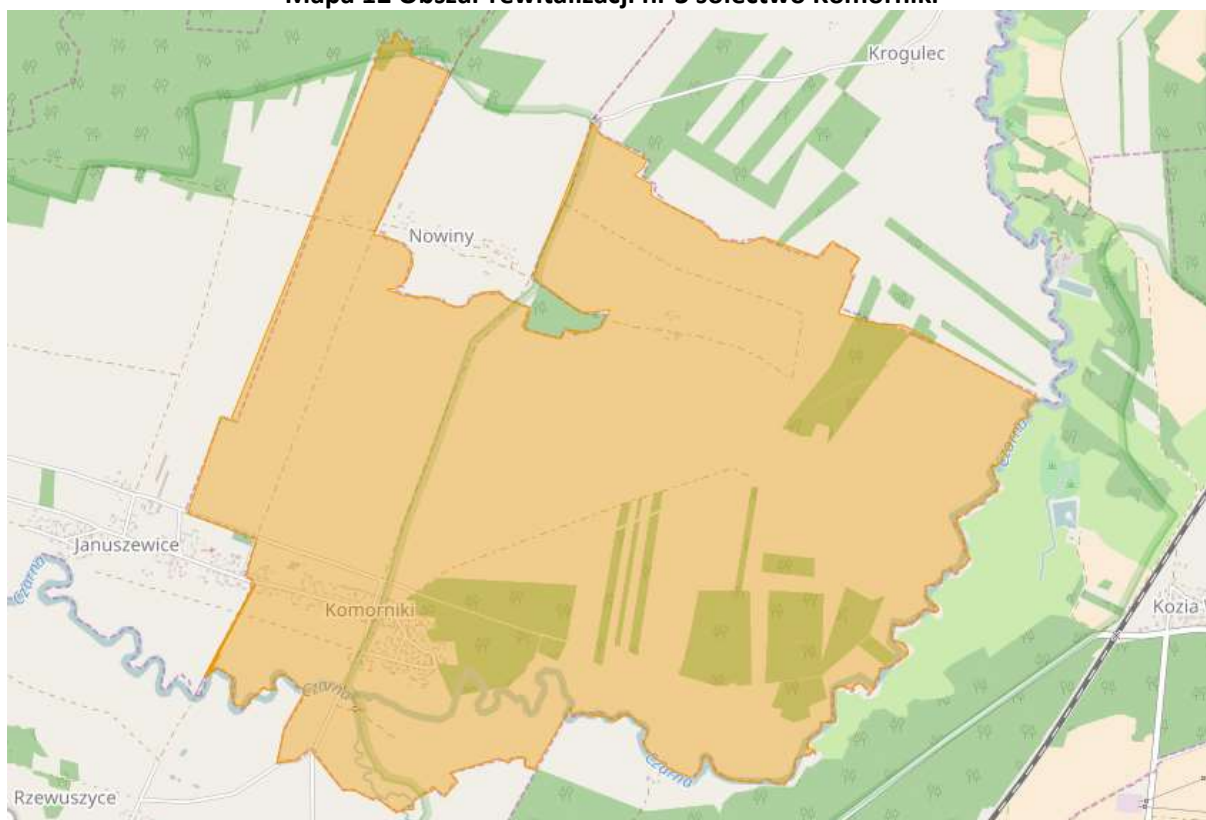


**Mapa 11 Obszar rewitalizacji nr 2 sołectwo Dobromierz**



Źródło: opracowanie własne na podstawie [www.geoserwis.pl](http://www.geoserwis.pl)

**Mapa 12 Obszar rewitalizacji nr 3 sołectwo Komorniki**



Źródło: opracowanie własne na podstawie [www.geoserwis.pl](http://www.geoserwis.pl)



#### **4 Wizja obszaru po przeprowadzeniu rewitalizacji (planowany efekt rewitalizacji)**

Celem strategicznym Programu Rewitalizacji do osiągnięcia w perspektywie roku 2023 jest:

***Przywrócenie ładu przestrzennego, poprawa warunków życia mieszkańców oraz ożywienie społeczno-gospodarcze obszarów kryzysowych na terenie Gminy Kluczewsko.***

**Cele operacyjne:**

1. Odbudowa więzi społecznych i aktywizacja mieszkańców do realizacji w partnerstwach inicjatyw lokalnych.
2. Redukcja patologii społecznych i zjawiska wykluczenia społecznego poprzez zagospodarowanie terenów na cele rekreacyjne, turystyczne, edukacyjne i kulturalne.
3. Modernizacja obiektów użyteczności publicznej pełniących funkcje kulturalne /edukacyjne/ turystyczne.
4. Rozwój przedsiębiorczości mieszkańców, szczególnie w sektorze usług.
5. Poprawa poziomu bezpieczeństwa poprzez modernizację infrastruktury około drogowej.

Realizacji powyższych celów służą działania (omówione w dalszej części opracowania), które są względem siebie komplementarne – jedno zadanie potrzebuje drugiego, aby osiągnąć zamierzone cele. Projekty wymienione do realizacji mają poza tym pozytywny wpływ na polityki horyzontalne Unii Europejskiej takie jak: politykę zatrudnienia, politykę równych szans, politykę rozwoju społeczeństwa informacyjnego, politykę ochrony środowiska.



## 5 Cele rewitalizacji oraz odpowiadające zidentyfikowanym potrzebom rewitalizacyjnym kierunki działań mających na celu eliminację lub ograniczenie negatywnych zjawisk

Rewitalizacja gminy Kluczewsko koncentruje się na trzech głównych obszarach:

- **rozwój gospodarczy** - nowe miejsca pracy oraz warunkowanie powstawania nowych podmiotów gospodarczych, rozpowszechnianie i ułatwianie aktywności gospodarczej (np. uatrakcyjnienie oferty inwestycyjnej),
- **rozwój społeczny** – działania koncentrujące się na zapobieganiu patologiom i wykluczeniu społecznemu (przestępczości, marginalizacji, bezrobociu) oraz mające na celu wzrost poziomu integracji mieszkańców gminy Kluczewsko,
- **rozwój infrastrukturalno - przestrzenny** – remont obiektów użyteczności publicznej, dostosowanie infrastruktury publicznej do osób niepełnosprawnych, kompleksowe zagospodarowanie przestrzeni publicznej, budowa elementów małej infrastruktury rekreacyjnej, budowa miejsc stanowiących miejsce rozrywki i integracji dla mieszkańców.

Dzięki podjętym działaniom zostaną osiągnięte cele społeczne, ekonomiczne, przestrzenne i ekologiczne:

- **Cele społeczne** to przede wszystkim tworzenie nowych lub utrzymanie istniejących miejsc pracy. Zmierzają one do poprawy jakości życia mieszkańców poprzez rozwój usług publicznych, tworzenie nowych terenów rekreacyjnych, sportowych, rozwój funkcji kulturalnych. Celem o charakterze społecznym może być chęć zachowania dziedzictwa kulturowego, budowa lub adaptacja budynków użyteczności publicznej na cele społeczne, kulturalne, edukacyjne czy sportowe. Przykładem może być budowa chodnika lub ścieżki rowerowej poprawiającej bezpieczeństwo mieszkańców i jednocześnie tworzące „bodziec” do zwiększenia aktywności fizycznej.
- **Cele ekonomiczne** prowadzą do pozytywnych skutków ekonomicznych takich jak: wzrost dochodu firm, wzrost wpływów podatkowych gminy, wzrost oddziaływania na rozwój różnych działalności lokalnych, rozwój funkcji ponadlokalnych w stosunku do otaczającego zaplecza. Podstawową korzyścią innowacyjnego zagospodarowania terenów zdegradowanych dla celów aktywności gospodarczej są miejsca pracy, budowa nowych tras komunikacyjnych, rozbudowa lub przebudowa infrastruktury także pod kątem osób niepełnosprawnych.
- **Cele ekologiczne** rewitalizacji terenów zdegradowanych obejmują eliminowanie negatywnych oddziaływań, a także budowę lub przebudowę infrastruktury technicznej w zakresie ochrony środowiska na terenie zdegradowanych.
- **Cele przestrzenne** prowadzą do kształtowania nowego ładu przestrzennego miejscowości. Wprowadzanie nowych elementów architektonicznych jest także sposobem promocji nowego wizerunku miejscowości.

Dzięki projektom rewitalizacyjnym zwiększy się atrakcyjność całej miejscowości. Podejmowane działania promocyjne zwrócą uwagę potencjalnych inwestorów. Program Rewitalizacji będzie również oddziaływać pozytywnie na istniejące podmioty gospodarcze, jak również stwarzać będzie warunki do powstawania nowych, co z kolei będzie mieć bezpośrednie przełożenie na podniesienie, jakości życia mieszkańców.

Celem głównym Programu Rewitalizacji jest przeciwdziałanie marginalizacji obszarów gminy, na których nasilają się niepożądane zjawiska społeczne i ekonomiczne oraz ulega degradacji stan i zagospodarowanie przestrzeni.

Rewitalizacja obejmuje przemiany zdegradowanych terenów w czterech głównych aspektach:

- rozwój gospodarczy - tworzenie nowych miejsc pracy, rozpowszechnianie aktywności gospodarczej,
- rozwój społeczny - zapobieganie patologiom społecznym (bezrobocie, ubóstwo, przestępczości,



marginalizacji,...),

- rozwój infrastrukturalno - przestrzenny - zachowanie dziedzictwa kulturowego poprzez remonty, modernizację i konserwację obiektów i przestrzeni publicznej oraz poprawę środowiska
- techniczny – modernizację obiektów publicznych będących w złym stanie technicznym np. obiektów szkół, świetlic

**Cele główne:**

1. Redukcja patologii społecznych i zjawiska wykluczenia społecznego na terenach kryzysowym.
2. Zwiększenie rozwoju gospodarczego oraz wzrost przedsiębiorczości mieszkańców terenów rewitalizacyjnych
3. Odnowienie zdegradowanych terenów na obszarze rewitalizacji oraz nadanie im nowych funkcji.

**Cele szczegółowe:**

1. Ożywienie społeczno-gospodarcze.
2. Poprawa ładu przestrzennego i estetyki Gminy Kluczewsko.
3. Zaadaptowanie obiektów publicznych na cele: społeczne, kulturalne i gospodarcze.
4. Poprawa stanu infrastruktury publicznej związanej z rozwojem funkcji turystycznych, rekreacyjnych, terenów zielonych, sportowych,
5. Ochrona środowiska.



## 6 Lista planowanych podstawowych projektów i przedsięwzięć rewitalizacyjnych

### Miejscowość Kluczewsko – obszar rewitalizacji nr 1

Poniżej przedstawiamy wykaz przedsięwzięć planowanych do realizacji w ramach obszaru rewitalizacji nr 1 obejmującego sołectwo Kluczewsko:

| Obszar rewitalizacji nr 1 - sołectwo Kluczewsko | Podstawowa      | Uzupełniająca   | Razem           |
|---|-----------------|-----------------|-----------------|
| Liczba projektów rewitalizacyjnych              | 17              | 11              | 28              |
| Szacunkowa wartość projektów rewitalizacyjnych  | 5 435 000,00 zł | 3 280 000,00 zł | 8 715 000,00 zł |

| LISTA PRZEDSIĘWZIĘĆ REWITALIZACYJNYCH                               |   |                        |
|---|---|------------------------|
| L.p.  | Sfera wraz z nazwą projektu   | Szacunkowa wartość     |
| <b>Projekty rewitalizacyjne w sferze społecznej</b>                 |   |                        |
| 1   | Aktywizacja osób bezrobotnych i poszukujących pracy   | 80 000,00 zł           |
| 2   | Wdrażanie programów profilaktycznych i rozwój usług zdrowotnych   | 160 000,00 zł          |
| 3   | Utworzenie Klubu Seniora  | 240 000,00 zł          |
| 4   | Organizacja różnego rodzaju imprez (kulturalnych, sportowych, rekreacyjnych, itp.) na obszarze rewitalizacji nr 1 - sołectwo Kluczewsko | 240 000,00 zł          |
| 5   | Wsparcie rozwoju i zainteresowań dzieci z terenu Kluczewska   | 320 000,00 zł          |
| <b>Projekty rewitalizacyjne w sferze gospodarczej</b>               |   |                        |
| 6   | Powstawanie nowych firm i wspieranie już istniejących   | 150 000,00 zł          |
| <b>Projekty rewitalizacyjne w sferze środowiskowej</b>              |   |                        |
| 7   | Wdrażanie Programu usuwania azbestu z terenu sołectwa Kluczewsko  | 15 000,00 zł           |
| 8   | Wymiana (na bardziej ekologiczne) i budowa oświetlenia ulicznego  | 100 000,00 zł          |
| <b>Projekty rewitalizacyjne w sferze funkcjonalno-przestrzennej</b> |   |                        |
| 9   | Poprawa bezpieczeństwa na terenie sołectwa poprzez budowę chodników wzdłuż dróg gminnych przebiegających przez miejscowość Kluczewsko   | 500 000,00 zł          |
| 10  | Remont drogi na odcinku przebiegającym przez sołectwo Kluczewsko  | 200 000,00 zł          |
| 11  | Budowy systemu ścieżek rowerowych wraz z rekreacyjną infrastrukturą towarzyszącą na obszarze rewitalizowanym                            | 200 000,00 zł          |
| 12  | Adaptacja budynku dawnej Wozowni wraz z zagospodarowaniem terenu wokół w Kluczewsku   | 1 000 000,00 zł        |
| <b>Projekty rewitalizacyjne w sferze technicznej</b>                |   |                        |
| 13  | Termomodernizacja budynków Urzędu Gminy   | 1 000 000,00 zł        |
| 14  | Termomodernizacja oraz doposażenie Szkoły w Kluczewsku wraz z zagospodarowaniem terenu wokół.   | 800 000,00 zł          |
| 15  | Adaptacja pomieszczeń i wyposażenie budynku OSP na cele społeczne   | 150 000,00 zł          |
| 16  | Budowa i modernizacja infrastruktury sportowej i rekreacyjnej na terenie miejscowości Kluczewsko  | 200 000,00 zł          |
| 17  | Utworzenie i wyposażenie świetlicy wiejskiej w Kluczewsku   | 80 000,00 zł           |
| <b>RAZEM wartość projektów rewitalizacyjnych (lista podstawowa)</b> |   | <b>5 435 000,00 zł</b> |



**Projekty rewitalizacyjne w sferze społecznej**

|   |   |
|---|---|
| 1 Nazwa projektu  | <b>Projekt rewitalizacyjny nr 1<br/>Aktywizacja osób bezrobotnych i poszukujących pracy</b>   |
| 2 Wskazanie podmiotów realizujących projekt   | Lider: Powiatowy Urząd Pracy<br>Podmioty wspomagające:<br>Gmina Kluczewsko<br>Rada Sołecka<br>Gminny Ośrodek Pomocy Społecznej w Kluczewsku   |
| 3 Zakres realizowanych zadań  | W ramach projektu będą podejmowane różnego rodzaju aktywne formy aktywizacji osób bezrobotnych i poszukujących pracy m.in. szkolenia, staże, kursy zawodowe, praktyki, refundacja kosztów badań lekarskich, itp. Potrzebę potwierdzają dane dot. bezrobocia na obszarze 1 rewitalizacji:<br><ul style="list-style-type: none"> <li>✓ 2013r.: 63 osoby,</li> <li>✓ 2014r.: 56 osób,</li> <li>✓ 2015r.: 36 osób.</li> </ul>   |
| 4 Lokalizacja (miejsce przeprowadzenia danego projektu)   | Urząd Gminy Kluczewsko<br>Świetlica wiejska w Kluczewsku  |
| 5 Szacowana wartość   | 80 000 zł   |
| 6 Prognozowane rezultaty wraz ze sposobem ich oceny i zmierzenia w odniesieniu do celów rewitalizacji | Prognozowane rezultaty w okresie wdrażania Programu Rewitalizacji:<br>W ciągu 8 lat realizacji Programu rewitalizacji minimum 80 mieszkańców sołectwa Kluczewsko (zakładamy średnio 10 osób rocznie) będzie miało możliwość skorzystać z aktywnych form wspierających zatrudnienie (staże, kursy zawodowe, roboty interwencyjne, praktyki, itp.)<br><br>Sposób pomiaru rezultatów: <ul style="list-style-type: none"> <li>• listy obecności,</li> <li>• informacje uzyskiwane z Powiatowego Urzędu Pracy,</li> <li>• dane własne Urzędu Gminy w Kluczewsku,</li> <li>• dokumentacja fotograficzna.</li> </ul> |

|   |  |
|---|--|
| 1 Nazwa projektu                            | <b>Projekt rewitalizacyjny nr 2<br/>Wdrażanie programów profilaktycznych i rozwój usług zdrowotnych</b>  |
| 2 Wskazanie podmiotów realizujących projekt | Lider: Publiczny Zakład Opieki Zdrowotnej. Ośrodek Zdrowia, Kluczewsko<br>Podmioty wspomagające:<br>Świętokrzyski Urząd Wojewódzki w Kielcach<br>Narodowy Fundusz Zdrowia – Oddział Świętokrzyski<br>Gmina Kluczewsko<br>Rada Sołecka<br>Gminny Ośrodek Pomocy Społecznej w Kluczewsku |
| 3 Zakres realizowanych zadań                | Zadanie 1: Szczepienia profilaktyczne przeciwko grypie i inne niefinansowane z środków publicznych.<br><br>Zadanie 2: Program profilaktyki raka piersi (mammografia)   |



|  |   |
|--|---|
|  | <p>Program adresowany jest do kobiet w wieku 50-69 lat, które spełniają jedno z poniższych kryteriów:</p> <ul style="list-style-type: none"><li>• nie miały wykonywanej mammografii w ciągu ostatnich dwóch lat;</li><li>• otrzymały w ramach programu profilaktyki raka piersi pisemne wskazanie do wykonania ponownej mammografii po 12 miesiącach z powodu obciążenia następującymi czynnikami ryzyka:<ul style="list-style-type: none"><li>✓ rak piersi wśród członków rodziny (matka, siostra, córka),</li><li>✓ mutacja w obrębie genów BRCA1 lub BRCA2;</li><li>✓ nie miały wcześniej stwierdzonej zmiany nowotworowej piersi o charakterze złośliwym.</li></ul></li></ul> <p>Zadanie 3: Program profilaktyki chorób układu krążenia<br/>Program adresowany jest do osób które:</p> <ul style="list-style-type: none"><li>• mają 35, 40, 45, 50 lub 55 lat ;</li><li>• złożyły deklarację wyboru lekarza podstawowej opieki zdrowotnej;</li><li>• u których nie została dotychczas rozpoznana choroba układu krążenia i które w okresie ostatnich pięciu lat nie korzystały ze świadczeń udzielanych w ramach profilaktyki chorób układu krążenia, obciążonych następującymi czynnikami ryzyka:<ul style="list-style-type: none"><li>✓ nadciśnienie tętnicze krwi (wartości ciśnienia tętniczego powyżej 140/90 mmHg),</li><li>✓ podwyższone stężenie we krwi cholesterolu całkowitego, LDL-cholesterolu, triglicerydów i niskie stężenie HDL-cholesterolu,</li><li>✓ palenie tytoniu,</li><li>✓ niska aktywność ruchowa,</li><li>✓ nadwaga i otyłość,</li><li>✓ upośledzona tolerancja glukozy,</li><li>✓ wzrost stężenia fibrynogenu,</li><li>✓ wzrost stężenia kwasu moczowego,</li><li>✓ nadmierny stres,</li><li>✓ nieracjonalne odżywianie,</li><li>✓ płeć męska,</li><li>✓ obciążenia genetyczne.</li></ul></li></ul> <p>Zadanie 4: Program profilaktyki chorób odtyniowych (w tym POChP)<br/>Etap podstawowy adresowany jest do osób powyżej 18. roku życia palących papierosy, w tym - w zakresie diagnostyki POChP (przewlekłej obturacyjnej choroby płuc) - do kobiet i mężczyzn pomiędzy 40. a 65. rokiem życia, którzy:</p> <ul style="list-style-type: none"><li>• nie mieli wykonanych badań spirometrycznych w ramach programu profilaktyki POChP w ciągu ostatnich trzech lat,</li><li>• u których nie zdiagnozowano wcześniej, w sposób potwierdzony badaniem spirometrycznym, przewlekłej obturacyjnej choroby płuc, przewlekłego zapalenia oskrzeli lub rozedmy.</li></ul> <p>Etap specjalistyczny adresowany jest do osób uzależnionych od palenia tytoniu, skierowanych z etapu podstawowego programu realizowanego przez lekarza podstawowej opieki zdrowotnej lub z oddziału szpitalnego</p> |
|--|---|





Program Rewitalizacji Gminy Kluczewsko na lata 2016-2023

|   |   |
|---|---|
|   | <p>oraz zgłaszających się bez skierowania.</p> <p>Zadanie 5: Inne programy profilaktyczne w przypadku stwierdzenia takich potrzeb u mieszkańców obszarów rewitalizacji.</p> <p>Zadanie 6: Dalszy rozwój usług zdrowotnych świadczonych przez Ośrodek Zdrowia w Kluczewsku poprzez zakup niezbędnego wyposażenia oraz wprowadzenie nowych usług.</p>   |
| 4 Lokalizacja (miejsce przeprowadzenia danego projektu)   | Ośrodek Zdrowia w Kluczewsku  |
| 5 Szacowana wartość   | 160 000,00 zł   |
| 6 Prognozowane rezultaty wraz ze sposobem ich oceny i zmierzenia w odniesieniu do celów rewitalizacji | <p>Prognozowane rezultaty w okresie wdrażania Programu Rewitalizacji: Projekt będzie miał wpływ na sferę społeczną związaną z ochroną zdrowia. Diagnoza i stan zdrowia mieszkańców obszaru rewitalizacji wskazują na potrzebę uruchomienia szeregu programów profilaktycznych realizowanych przez różne podmioty. Istnieje również potrzeba rozszerzenia usług zdrowotnych świadczonych przez Ośrodek Zdrowia w Kluczewsku.</p> <p>Sposób pomiaru rezultatów:</p> <ul style="list-style-type: none"> <li>• sprawozdania Ośrodka Zdrowia,</li> <li>• protokoły odbioru (w przypadku zakupu aparatury medycznej i wyposażenia),</li> <li>• dokumentacja fotograficzna z realizacji programów profilaktycznych,</li> <li>• ankiety.</li> </ul> |

|   |   |
|---|---|
| 1 Nazwa projektu                            | <b>Projekt rewitalizacyjny nr 3<br/>Utworzenie Klubu Seniora</b>  |
| 2 Wskazanie podmiotów realizujących projekt | Gmina Kluczewsko<br>Gminny Ośrodek Pomocy Społecznej w Kluczewsku<br>Stowarzyszenia   |
| 3 Zakres realizowanych zadań                | Wsparcie seniorów poprzez dofinansowanie działań jednostek samorządu w rozwoju na ich terenie, ze szczególnym uwzględnieniem jednostek samorządu, charakteryzujących się niskimi dochodami lub wysokim odsetkiem seniorów w populacji ogółem lub brakiem infrastruktury pomocy społecznej służącej do realizacji usług opiekuńczych i specjalistycznych usług opiekuńczych dla osób starszych poza miejscem ich zamieszkania. Celem Programu jest w szczególności zapewnienie wsparcia seniorom (osobom nieaktywnym zawodowo w wieku 60+) poprzez umożliwienie korzystania z oferty na rzecz społecznej aktywizacji, w tym oferty prozdrowotnej, obejmującej także usługi w zakresie aktywności ruchowej lub kinezyterapii, edukacyjnej, kulturalnej, rekreacyjnej i opiekuńczej, w zależności od potrzeb stwierdzonych w środowisku lokalnym. W ramach Programu przewiduje się udostępnienie seniorom infrastruktury pozwalającej na aktywne spędzanie czasu wolnego, a także zaktywizowanie i zaangażowanie seniorów w działania samopomocowe i na rzecz środowiska lokalnego |



Program Rewitalizacji Gminy Kluczewsko na lata 2016-2023

|   |  |
|---|--|
| 4 Lokalizacja (miejsce przeprowadzenia danego projektu)   | Świetlica wiejska w Kluczewsku<br>Centrum Informacji Turystycznej<br>Biblioteka Publiczna  |
| 5 Szacowana wartość   | 240 000,00 zł  |
| 6 Prognozowane rezultaty wraz ze sposobem ich oceny i zmierzenia w odniesieniu do celów rewitalizacji | <p>Klub Seniora umożliwi osobom starszym skorzystanie z oferty prozdrowotnej, edukacyjnej, kulturalnej, rekreacyjnej i opiekuńczej. W związku z tym, że społeczeństwo gminy Kluczewsko się starzeje istnieje potrzeba wsparcia seniorów, w tym poprawy ich warunków życia.</p> <p>Prognozowane rezultaty:</p> <ul style="list-style-type: none"> <li>• powstanie i działalność Klubu Seniora zapewnienie dziennej opieki osobom starszym, niepełnosprawnym,</li> <li>• poprawa jakości życia seniorów,</li> <li>• zapewnienia seniorom wsparcia oraz pomocy adekwatnej do potrzeb i możliwości wynikających z wieku i stanu zdrowia, w tym wsparcia specjalistycznego ,</li> <li>• integracji społecznej środowiska seniorów, w tym rozwoju działań samopomocowych ,</li> <li>• zwiększenie zaangażowania seniorów w życie społeczności lokalnych</li> </ul> <p>Sposób pomiaru rezultatów:</p> <ul style="list-style-type: none"> <li>• liczba uczestników,</li> <li>• wywiady, ankiety,</li> <li>• dokumentacja fotograficzna.</li> </ul> |

|   |   |
|---|---|
| 1 Nazwa projektu  | <b>Projekt rewitalizacyjny nr 4<br/>Organizacja różnego rodzaju imprez (kulturalnych, sportowych, rekreacyjnych, itp.) na obszarze rewitalizacji nr 1 - sołectwo Kluczewsko</b>   |
| 2 Wskazanie podmiotów realizujących projekt             | Gmina Kluczewsko<br>Gminna Komisja Rozwiązywania Problemów Alkoholowych<br>Rada Sołecka<br>Stowarzyszenia<br>Gminny Ośrodek Pomocy Społecznej w Kluczewsku<br>Zespół Szkół w Kluczewsku<br>OSP Kluczewsko   |
| 3 Zakres realizowanych zadań                            | Zadanie 1: Organizacja festynów rodzinnych.<br>Zadanie 2: Organizacja zawodów sportowych.<br>Zadanie 3: Organizacja imprez integracyjnych dla mieszkańców.<br>Zadanie 4: Organizacja imprez kulturalno-rozrywkowych promujących Gminę Kluczewsko.<br>Zadanie 5: Organizacja dożynek gminnych.<br>Zadanie 6: Organizacja zawodów pożarniczo-sportowych |
| 4 Lokalizacja (miejsce przeprowadzenia danego projektu) | Teren miejscowości Kluczewsko,<br>Boisko sportowe (stadion sportowy) w miejscowości Kluczewsko<br>Szkoła w Kluczewsku   |
| 5 Szacowana wartość                                     | 240 000,00 zł   |
| 6 Prognozowane  | Prognozowane rezultaty w okresie wdrażania Programu Rewitalizacji:  |



Program Rewitalizacji Gminy Kluczewsko na lata 2016-2023

|  |  |
|--|--|
| rezultaty wraz ze sposobem ich oceny i zmierzenia w odniesieniu do celów rewitalizacji | <p>1 Zorganizowanie minimum 5 imprez rocznie na obszarze rewitalizacji (razem 40 w okresie realizacji Programu).</p> <p>2 Wzrost liczby odwiedzających sołectwo turystów.</p> <p>3 Zwiększenie dochodów firm działających na obszarze rewitalizacji.</p> <p>4 Zwiększenie oferty kulturalnej w sołectwie.</p> <p>Sposób pomiaru:</p> <ul style="list-style-type: none"> <li>• dokumentacja fotograficzna,</li> <li>• strona internetowa gminy Kluczewsko.</li> </ul> |
|--|--|

|   |  |
|---|--|
| 1 Nazwa projektu                            | <b>Projekt rewitalizacyjny nr 5<br/>Wsparcie rozwoju i zainteresowań dzieci z terenu Kluczewska</b>  |
| 2 Wskazanie podmiotów realizujących projekt | Gminna Biblioteka Publiczna w Kluczewsku<br>Gmina Kluczewsko<br>Rada Sołecka<br>Stowarzyszenia<br>Gminny Ośrodek Pomocy Społecznej w Kluczewsku<br>Ośrodek Zdrowia w Kluczewsku  |
| 3 Zakres realizowanych zadań                | <p>Projekt zakłada rozszerzenie działalności świetlicy w Kluczewsku o elementy środowiskowo-socjoterapeutyczne wraz z przystosowaniem jej do potrzeb osób niepełnosprawnych. Świetlica będzie czynna średnio 25h/tygodniowo (4h/dni powszednie i 5h/sobota i/lub niedziela - w zależności od potrzeb). Godziny otwarcia będą dopasowane do oczekiwań dzieci i młodzieży. Do każdej świetlicy będzie uczęszczało max. 14 dzieci w wieku 6-16 lat i będzie zatrudniony 1 wychowawca. Jego pracę będą wspomagali wolontariusze. Wychowawca będzie pracował z grupą i indywidualnie z każdym dzieckiem i rodzinami (rodzicami, opiekunami prawnymi). Zajęcia z wychowawcą będą obejmować m.in.: systematyczną pomoc w nauce, nadrabianie zaległości edukacyjnych i odrabianie pracy domowej, gry i zabawy (ruchowe, sportowe, dydaktyczne, muzyczne, plastyczne, interakcyjne, itp.). Oferta świetlic będzie też poszerzona o wydarzenia jednorazowe, tj. wycieczki edukacyjne (Końskie, Kielce, Sandomierz, Pacanów, Podzamcze), rajdy, imprezy okolicznościowe (Mikołaj, Dzień Dziecka, Choinka, itp.) i akcje na rzecz społeczności lokalnej (sprzątanie świata, pomaganie osobom starszym i niepełnosprawnym). Dzieci będą korzystały ze świetlic przez ok.4h/dziennie, często zaraz po zakończeniu lekcji, więc zapewniony im będzie co najmniej 1 posiłek w zależności od pory dnia i ich potrzeb rozwojowych. Jeśli pojawią się osoby niepełnosprawne zostaną zbadane ich potrzeby i zostanie zapewniony udział w zajęciach poprzez dostosowanie infrastruktury, sprzętu, form przekazu treści, kadry merytorycznej, itp.</p> <p>W świetlicy prowadzone będą zajęcia edukacyjno-rozwijające następujące kompetencje kluczowe w procesie uczenia się przez całe życie:</p> <ul style="list-style-type: none"> <li>• język angielski (porozumiewanie się w językach obcych)-średnio 8 h/m-c;</li> <li>• matematyka (kompetencje matematyczne i podstawowe kompetencje naukowo-techniczne)- średnio 5h/m-c;</li> <li>• edukacja społeczna i obywatelska (kompetencje społeczne i obywatelskie)-średnio 3 h/m-c.</li> </ul> |



|  |   |
|--|---|
|  | <p>Ponadto prowadzone będą następujące zajęcia rozwojowe i terapeutyczne:</p> <ol style="list-style-type: none"> <li>1. zajęcia korekcyjno-kompensacyjne z terapeutą i pedagogiem prowadzone indywidualnie i grupowo dla dzieci z zaburzeniami i odchyleniami rozwojowymi (m.in.: dysleksja, dysortografia, dysgrafia, dyskalkulia),</li> <li>2. zajęcia z psychoterapeutą (4-6 h/m-c) prowadzone indywidualnie i grupowo, cel: wspieranie w dzieciach spokoju i koncentracji, wzmacnianie w nich samooceny, zmniejszanie ich nadmiernej pobudliwości, budowanie w nich pewności siebie m.in. poprzez: uczenie dzieci radzenia sobie w trudnych sytuacjach; wzmocnienie w dzieciach poczucia własnej wartości; pomaganie dzieciom w rozwiązywaniu kryzysów szkolnych, rodzinnych i osobistych; diagnozowanie osobowości dzieci oraz ich ogólnego rozwoju psychomotorycznego i możliwości intelektualnych; stymulowanie prawidłowego rozwoju emocjonalnego i poznawczego dzieci;</li> <li>3. zajęcia z socjoterapeutą (4-6 h/m-c) prowadzone indywidualnie i grupowo, cel: pomoc dzieciom w lepszym funkcjonowaniu w szkole, rodzinie i grupie rówieśniczej, a także uczenie dzieci rozpoznawania i nazywania emocji oraz pokazywanie im właściwych sposobów ich wyrażania i odreagowywania; kształcenie w dzieciach umiejętności interpersonalnych oraz dostrzeganie i spełnianie potrzeb własnych i drugiego człowieka; uczenie dzieci pełnienia określonych ról społecznych oraz kształtowanie w nich poczucia otwartości i szczerości, współdziałania i współpracy, nawiązywanie przyjaźni; uczenie dzieci różnych typów zachowań akceptowalnych społecznie, kierowania nimi i podejmowanie odpowiedzialności za swoje postępowanie.</li> </ol> <p>Ponadto przewidujemy w ramach projektu inne formy wsparcia m.in. wczasy socjoterapeutyczne.</p> <p>Poza w/w działalnością świetlicy będzie ona również organizowała różnego rodzaju festyny rodzinne, zajęcia dla wszystkich dzieci z sołectwa.</p> |
| <p>4 Lokalizacja (miejsce przeprowadzenia danego projektu)</p>   | <p>Szkoła w Kluczewsku<br/>Świetlica wiejska w Kluczewsku</p>   |
| <p>5 Szacowana wartość</p>   | <p>320 000,00 zł</p>  |
| <p>6 Prognozowane rezultaty wraz ze sposobem ich oceny i zmierzenia w odniesieniu do celów rewitalizacji</p> | <p>Prognozowane rezultaty w okresie wdrażania Programu Rewitalizacji:<br/>Liczba dzieci i młodzieży objętych wsparciem:</p> <ul style="list-style-type: none"> <li>• z zakresu rozwoju kompetencji kluczowych w procesie uczenia się przez całe życie – min. 14 osób/rocznie * 8 lat = 112 dzieci,</li> <li>• pedagogicznym i psycho-socjoterapeutycznym – min. 14 osób/rocznie * 8 lat = 112 dzieci.</li> </ul> <p>Sposób pomiaru:</p> <ul style="list-style-type: none"> <li>• w świetlicy będą prowadzone dla każdego dziecka: karta pobytu z uaktualnianymi informacjami o postępach w nauce szkolnej, jego stanie zdrowia oraz aktualną ocenę jego sytuacji rodzinnej,</li> <li>• dokumentacja fotograficzna.</li> </ul>   |



**Projekty rewitalizacyjne w sferze gospodarczej**

|   |   |
|---|---|
| 1 Nazwa projektu  | <b>Projekt rewitalizacyjny nr 6<br/>Powstawanie nowych firm i wspieranie już istniejących</b>   |
| 2 Wskazanie podmiotów realizujących projekt   | Mieszkańcy sołectwa Kluczewsko planujący założyć własną firmę<br>Mieszkańcy sołectwa Kluczewsko już prowadzący firmę<br>Podmioty wspomagające:<br>Gmina Kluczewsko<br>Rada Sołecka<br>Powiatowy Urząd Pracy<br>Wojewódzki Urząd Pracy<br>Gminny Ośrodek Pomocy Społecznej w Kluczewsku<br>Stowarzyszenia  |
| 3 Zakres realizowanych zadań  | Zadanie rewitalizacyjne polega na powstawaniu nowych firm na obszarze rewitalizacji i wspieraniu już istniejących (m.in. organizacja szkoleń, spotkań informacyjnych, itp.) na terenie sołectwa działa 55 firm. Istnieje potrzeba tworzenia nowych podmiotów m.in. dzięki dotacjom Wojewódzkiego i Powiatowego Urzędu Pracy na założenie własnej działalności gospodarczej. W ramach zadania powinny być przeprowadzone szkolenia oraz wsparcie doradcze i pomostowe, co będzie gwarantować większą szansę na „przetrwanie” nowo założonych firm. |
| 4 Lokalizacja (miejsce przeprowadzenia danego projektu)   | Teren sołectwa Kluczewsko<br>Urząd Gminy Kluczewsko   |
| 5 Szacowana wartość   | 150 000,00 zł   |
| 6 Prognozowane rezultaty wraz ze sposobem ich oceny i zmierzenia w odniesieniu do celów rewitalizacji | Prognozowane rezultaty w okresie wdrażania Programu Rewitalizacji:<br>W okresie 8 lat powstanie minimum 16 firm (tj. średnio 2 rocznie), aby na koniec okresu wdrażania Programu na terenie sołectwa działało min. 71 podmiotów gospodarczych.<br><br>Sposób pomiaru rezultatów: <ul style="list-style-type: none"> <li>• Centralna Ewidencja i Informacja o Działalności Gospodarczej.</li> </ul>  |

**Projekty rewitalizacyjne w sferze środowiskowej**

|   |   |
|---|---|
| 1 Nazwa projektu                            | <b>Projekt rewitalizacyjny nr 7<br/>Wdrażanie Programu usuwania azbestu z terenu sołectwa Kluczewsko</b>  |
| 2 Wskazanie podmiotów realizujących projekt | Lider: Gmina Kluczewsko + mieszkańcy sołectwa składający wnioski o udział w Programie<br>Podmioty wspomagające:<br>Wojewódzki Fundusz Ochrony Środowiska i Gospodarki Wodnej w Kielcach<br>Rada Sołecka   |
| 3 Zakres realizowanych zadań                | Przedsięwzięcie zakłada demontaż, transport i utylizacja wyrobów azbestowych z dachów budynków mieszkalnych i gospodarczych. Zakłada się ogółem utylizację około 4 000 kg/rocznie. Na terenie sołectwa Kluczewsko pozostaje jeszcze do utylizacji 394 000 kg azbestu. |
| 4 Lokalizacja (miejsce przeprowadzenia)     | Kluczewsko, budynki prywatne, na podstawie wniosków prywatnych właścicieli deklarujących udział w Programie   |



Program Rewitalizacji Gminy Kluczewsko na lata 2016-2023

|   |  |
|---|--|
| danego projektu)  |  |
| 5 Szacowana wartość   | 15 000,00 zł   |
| 6 Prognozowane rezultaty wraz ze sposobem ich oceny i zmierzenia w odniesieniu do celów rewitalizacji | <p>Prognozowane rezultaty w okresie wdrażania Programu Rewitalizacji:<br/>Usunięcie minimum 32 000 kg wyrobów zawierających azbest w okresie realizacji Programu Restrukturyzacji.</p> <p>Sposób pomiaru:</p> <ul style="list-style-type: none"> <li>• protokoły odbioru.</li> </ul> |

|   |   |
|---|---|
| 1 Nazwa projektu  | <b>Projekt rewitalizacyjny nr 8<br/>Wymiana (na bardziej ekologiczne) i budowa oświetlenia ulicznego</b>  |
| 2 Wskazanie podmiotów realizujących projekt   | Gmina Kluczewsko<br>Rada Sołecka  |
| 3 Zakres realizowanych zadań  | Projekt zakłada wymianę oświetlenia na bardziej ekologiczne (zużywające mniej energii) oraz punktową budowę nowych słupów oświetleniowych w przypadku takiej potrzeby wskazanej np. przez Radę Sołecką  |
| 4 Lokalizacja (miejsce przeprowadzenia danego projektu)   | Teren miejscowości Kluczewsko   |
| 5 Szacowana wartość   | 100 000,00 zł   |
| 6 Prognozowane rezultaty wraz ze sposobem ich oceny i zmierzenia w odniesieniu do celów rewitalizacji | <p>Prognozowane rezultaty w okresie wdrażania Programu Rewitalizacji:</p> <ul style="list-style-type: none"> <li>• Zmniejszenie kosztów energii elektrycznej zużywanej przez oświetlenie uliczne na obszarze rewitalizacji.</li> <li>• Poprawa bezpieczeństwa mieszkańców miejscowości Kluczewsko.</li> </ul> <p>Sposób pomiaru rezultatów:</p> <ul style="list-style-type: none"> <li>• dane własne Urzędu Gminy Kluczewsko, zakładu energetycznego,</li> <li>• protokoły odbioru,</li> <li>• dokumentacja fotograficzna.</li> </ul> |

**Projekty rewitalizacyjne w sferze funkcjonalno-przestrzennej**

|   |   |
|---|---|
| 1 Nazwa projektu  | <b>Projekt rewitalizacyjny nr 9<br/>Poprawa bezpieczeństwa na terenie sołectwa poprzez budowę chodników wzdłuż dróg gminnych przebiegających przez miejscowość Kluczewsko</b> |
| 2 Wskazanie podmiotów realizujących projekt             | Gmina Kluczewsko  |
| 3 Zakres realizowanych zadań                            | Zadanie 1: Budowa chodników na terenach zabudowanych<br>Zadanie 2: Budowa chodników wzdłuż dróg   |
| 4 Lokalizacja (miejsce przeprowadzenia danego projektu) | Teren pasa drogowego na odcinku przebiegającym przez sołectwo Kluczewsko  |





Program Rewitalizacji Gminy Kluczewsko na lata 2016-2023

|   |  |
|---|--|
| 5 Szacowana wartość   | 500 000,00 zł  |
| 6 Prognozowane rezultaty wraz ze sposobem ich oceny i zmierzenia w odniesieniu do celów rewitalizacji | <p>Prognozowane rezultaty w okresie wdrażania Programu Rewitalizacji:<br/>Poprawa bezpieczeństwa na terenie sołectwa Kluczewsko poprzez budowę chodników.</p> <p>Sposób pomiaru rezultatów:</p> <ul style="list-style-type: none"> <li>• protokoły odbioru</li> <li>• dokumentacja fotograficzna.</li> </ul> |

|   |   |
|---|---|
| 1 Nazwa projektu  | <b>Projekt rewitalizacyjny nr 10<br/>Remont drogi na odcinku przebiegającym przez sołectwo Kluczewsko</b>   |
| 2 Wskazanie podmiotów realizujących projekt   | Lider: Gmina Kluczewsko<br>Podmioty wspomagające:   |
| 3 Zakres realizowanych zadań  | Projekt dotyczy poprawy bezpieczeństwa poprzez remont drogi gminnej. Remont uwzględni również infrastrukturę towarzyszącą.  |
| 4 Lokalizacja (miejsce przeprowadzenia danego projektu)   | Droga gminna przebiegająca przez teren sołectwa   |
| 5 Szacowana wartość   | 200 000,00 zł   |
| 6 Prognozowane rezultaty wraz ze sposobem ich oceny i zmierzenia w odniesieniu do celów rewitalizacji | <p>Prognozowane rezultaty w okresie wdrażania Programu Rewitalizacji:</p> <ul style="list-style-type: none"> <li>• Liczba wyremontowanych dróg,</li> <li>• Poprawa bezpieczeństwa na terenie sołectwa Kluczewsko – zmniejszenie liczby wypadków i kolizji drogowych.</li> </ul> <p>Sposób pomiaru rezultatów:</p> <ul style="list-style-type: none"> <li>• protokoły odbioru,</li> <li>• dane Komisariatu Policji</li> <li>• dokumentacja fotograficzna.</li> </ul> |

|   |   |
|---|---|
| 1 Nazwa projektu  | <b>Projekt rewitalizacyjny nr 11<br/>Budowy systemu ścieżek rowerowych wraz z rekreacyjną infrastrukturą towarzyszącą na obszarze rewitalizowanym</b>             |
| 2 Wskazanie podmiotów realizujących projekt   | Gmina Kluczewsko  |
| 3 Zakres realizowanych zadań  | Wytyczenie trasy, oznaczenie, wyrównanie nawierzchni, budowa małej architektury (kładki, wiaty, ławki, stoły kosze, tablice informacyjne, mapy, itp.)             |
| 4 Lokalizacja (miejsce przeprowadzenia danego projektu)                                 | Teren miejscowości Kluczewsko   |
| 5 Szacowana wartość   | 200 000,00 zł   |
| 6 Prognozowane rezultaty wraz ze sposobem ich oceny i zmierzenia w odniesieniu do celów | <p>Prognozowane rezultaty:</p> <p>Inwestycja wpisuje się w sieć ścieżek rowerowych planowanych na terenie Gminy Kluczewsko.</p> <p>Sposób pomiaru rezultatów:</p> |



Program Rewitalizacji Gminy Kluczewsko na lata 2016-2023

|               |   |
|---------------|---|
| rewitalizacji | <ul style="list-style-type: none"> <li>• protokoły odbioru,</li> <li>• dokumentacja techniczna,</li> <li>• dokumentacja fotograficzna.</li> </ul> |
|---------------|---|

|   |  |
|---|--|
| 1 Nazwa projektu  | <b>Projekt rewitalizacyjny nr 12<br/>Adaptacja budynku dawnej Wozowni wraz z zagospodarowaniem terenu wokół w Kluczewsku</b>   |
| 2 Wskazanie podmiotów realizujących projekt   | Gmina Kluczewsko<br>Stowarzyszenia   |
| 3 Zakres realizowanych zadań  | Wybrany obszar nie spełnia w chwili obecnej właściwych funkcji. Zagospodarowanie wolnej przestrzeni umożliwi nadanie temu obszarowi nowych funkcji (rekreacyjnych, kulturalnych).<br>Stworzenie miejsca integracji/ spotkań dla mieszkańców Gminy Kluczewsko sprawi, że nastąpi rozwój kulturalny nie tylko miejscowości, ale i całej Gminy.<br>W ramach zagospodarowania zostanie wykonane: |
| 4 Lokalizacja (miejsce przeprowadzenia danego projektu)   | Budynek po dawnej Wozowni  |
| 5 Szacowana wartość   | 1 000 000,00 zł  |
| 6 Prognozowane rezultaty wraz ze sposobem ich oceny i zmierzenia w odniesieniu do celów rewitalizacji | Prognozowane rezultaty w okresie wdrażania Programu Rewitalizacji:<br>Uporządkowanie terenu w centrum sołectwa (i zarazem gminy) Kluczewsko.<br><br>Sposób pomiaru rezultatów: <ul style="list-style-type: none"> <li>• protokoły odbioru,</li> <li>• dokumentacja fotograficzna.</li> </ul>   |

**Projekty rewitalizacyjne w sferze technicznej**

|   |   |
|---|---|
| 1 Nazwa projektu                            | <b>Projekt rewitalizacyjny nr 13<br/>Termomodernizacja budynków Urzędu Gminy</b>  |
| 2 Wskazanie podmiotów realizujących projekt | Gmina Kluczewsko  |
| 3 Zakres realizowanych zadań                | Zadanie 1: Termomodernizacja<br>Zakres robót przewiduje m.in.:<br>- wymiana instalacji CO<br>- częściowa wymiana okien i drzwi<br>- kolektory fotowoltaiczne, solary<br>- wymiana oświetlenia na energooszczędne<br>- ocieplenie stropodachu<br>Zadanie 2: Modernizacja pomieszczeń<br>Zakres robót przewiduje m.in.:<br>- wymiana posadzki<br>- wymiana drzwi wewnętrznych |



Program Rewitalizacji Gminy Kluczewsko na lata 2016-2023

|   |  |
|---|--|
|   | - wyrównanie ścian<br>- remont łazienek  |
| 4 Lokalizacja (miejsce przeprowadzenia danego projektu)   | Budynki Urzędu Gminy<br>Budynek Ośrodka Zdrowia  |
| 5 Szacowana wartość   | 1 000 000,00 zł  |
| 6 Prognozowane rezultaty wraz ze sposobem ich oceny i zmierzenia w odniesieniu do celów rewitalizacji | Poprawa efektywności energetycznej poprzez termomodernizację budynków Urzędu Gminy<br><br>Sposób pomiaru rezultatów: <ul style="list-style-type: none"> <li>• protokoły odbioru,</li> <li>• dokumentacja fotograficzna.</li> </ul> |

|   |   |
|---|---|
| 1 Nazwa projektu  | <b>Projekt rewitalizacyjny nr 14<br/>Termomodernizacja oraz doposażenie Szkoły w Kluczewsku wraz z zagospodarowaniem terenu wokół.</b>  |
| 2 Wskazanie podmiotów realizujących projekt   | Gmina Kluczewsko<br>Szkoła w Kluczewsku   |
| 3 Zakres realizowanych zadań  | Zadanie 1: Termomodernizacja Zakres robót przewiduje m.in.:<br>- wymiana instalacji CO, wymiana kotła<br>- częściowa wymiana okien<br>- kolektory fotowoltaiczne<br>- wymiana oświetlenia na energooszczędne<br>- ocieplenie stropodachu<br>- częściowe ocieplenie budynku<br>Zadanie 2: Modernizacja pomieszczeń m.in.<br>- wymiana posadzki<br>- wymiana drzwi wewnętrznych<br>Zadanie 3: Zakup wyposażenia<br>- zakup pomocy dydaktycznych<br>- doposażenie sal matematyczni - przyrodniczych<br>Zadanie 4: Zagospodarowanie terenu wokół<br>- budowa boiska wielofunkcyjnego<br>- budowa parkingu<br>- nasadzenie zieleni<br>- wymiana ogrodzenia |
| 4 Lokalizacja (miejsce przeprowadzenia danego projektu)   | Kluczewsko  |
| 5 Szacowana wartość   | 800 000,00 zł   |
| 6 Prognozowane rezultaty wraz ze sposobem ich oceny i zmierzenia w odniesieniu do celów rewitalizacji | Poprawa efektywności energetycznej poprzez termomodernizację budynku Szkoły w Kluczewsku,<br><br>Sposób pomiaru rezultatów: <ul style="list-style-type: none"> <li>• protokoły odbioru,</li> <li>• dokumentacja fotograficzna.</li> </ul>   |



Program Rewitalizacji Gminy Kluczewsko na lata 2016-2023

|   |  |
|---|--|
| 1 Nazwa projektu  | <b>Projekt rewitalizacyjny nr 15</b><br><b>Adaptacja pomieszczeń i wyposażenie budynku OSP na cele społeczne</b>   |
| 2 Wskazanie podmiotów realizujących projekt   | Gmina Kluczewsko<br>Rada Sołecka<br>OSP w Kluczewsku   |
| 3 Zakres realizowanych zadań  | Zadanie 1: Remont budynku<br>- remont łazienek, korytarza, pomieszczeń<br>Zadanie 2: Zakup wyposażenia<br>-Projekt zakłada doposażenie świetlicy w Kluczewsku z uwzględnieniem potrzeb rozwojowych i tematyki zajęć przeznaczonych dla poszczególnych grup wiekowych. Zostaną zakupione m.in. meble, krzeselka, ławeczki, stół do tenisa, edukacyjna mata do tańczenia, twistery, drewniane jengi, gry planszowe scrabble, warcaby, chińczyk, monopole, szachy, gry multimedialne, tablica szkolna obrotowo-jezdna, biurka komputerowe, kosze na śmieci, telewizor, zestawy komputerowe z oprogramowaniem, laptop, urządzenie wielofunkcyjne, czajnik elektryczny, książki edukacyjne w tym słowniki, encyklopedie, odtwarzacz dvd, radiomagnetofon, itp.<br>-zakup sprzętu sportowego np. siłownia wewnętrzna<br>- zakup grzejników elektrycznych |
| 4 Lokalizacja (miejsce przeprowadzenia danego projektu)   | Budynek OSP  |
| 5 Szacowana wartość   | 150 000,00 zł  |
| 6 Prognozowane rezultaty wraz ze sposobem ich oceny i zmierzenia w odniesieniu do celów rewitalizacji | Prognozowane rezultaty w okresie wdrażania Programu Rewitalizacji:<br>Liczba doposażonych świetlic – 1,<br>Liczba mieszkańców z obszaru rewitalizacji objętych wsparciem w okresie wdrażania Programu Rewitalizacji – .... ,<br><br>Sposób pomiaru rezultatów: <ul style="list-style-type: none"> <li>• listy obecności,</li> <li>• protokoły odbioru,</li> <li>• dokumentacja fotograficzna.</li> </ul>   |

|   |   |
|---|---|
| 1 Nazwa projektu                            | <b>Projekt rewitalizacyjny nr 16</b><br><b>Budowa i modernizacja infrastruktury sportowej i rekreacyjnej na terenie miejscowości Kluczewsko</b>   |
| 2 Wskazanie podmiotów realizujących projekt | Gmina Kluczewsko  |
| 3 Zakres realizowanych zadań                | Zadanie 1: Modernizacja boiska sportowego m.in:<br>- wymiana miejsc siedzących na trybunach<br>- budowa zadaszenia<br>- wymiana nawierzchni na bieżni<br>- budowa oświetlenia<br>Zadanie 2: Budowa boiska do siatkówki plażowej na terenie stadionu<br>Zadanie 3: Zagospodarowanie Parku<br>- utwardzenie alejek<br>Zadanie 4: Zagospodarowanie placu rekreacyjnego przy OSP m.in<br>- utwardzenie parkingu |



Program Rewitalizacji Gminy Kluczewsko na lata 2016-2023

|   |  |
|---|--|
|   | <ul style="list-style-type: none"> <li>- zagospodarowanie zieleni</li> <li>- zamontowanie piłkochwyłów</li> </ul> <p>Zadanie 5: Zagospodarowanie terenu wokół zbiornika wodnego</p> <ul style="list-style-type: none"> <li>- alejka, ławeczki, zieleń, stanowiska wędkarskie, parking</li> <li>- ścieżka edukacyjna</li> </ul>                     |
| 4 Lokalizacja (miejsce przeprowadzenia danego projektu)   | Kluczewsko,  |
| 5 Szacowana wartość   | 200 000,00 zł  |
| 6 Prognozowane rezultaty wraz ze sposobem ich oceny i zmierzenia w odniesieniu do celów rewitalizacji | <p>Poprawa stanu infrastruktury sportowej, rekreacyjnej i aktywnego wypoczynku. Zagospodarowanie czasu wolnego dzieci i młodzieży. Nowe formy aktywności sportowej. Nowe atrakcje turystyczne.</p> <p>Sposób pomiaru rezultatów:</p> <ul style="list-style-type: none"> <li>• protokoły odbioru,</li> <li>• dokumentacja fotograficzna.</li> </ul> |

|   |   |
|---|---|
| 1 Nazwa projektu  | <b>Projekt rewitalizacyjny nr 17</b><br><b>Utworzenie i wyposażenie świetlicy wiejskiej w Kluczewsku</b>  |
| 2 Wskazanie podmiotów realizujących projekt   | Gmina Kluczewsko<br>Rada Sołecka<br>Gminna Biblioteka Publiczna w Kluczewsku  |
| 3 Zakres realizowanych zadań  | Projekt zakłada doposażenie świetlicy w Kluczewsku z uwzględnieniem potrzeb rozwojowych i tematyki zajęć przeznaczonych dla poszczególnych grup wiekowych. Zostaną zakupione m.in. meble, krzesółka, ławeczki, stół do tenisa, edukacyjna mata do tańczenia, twistery, drewniane jengi, gry planszowe scrable, warcaby, chińczyk, monopole, szachy, gry multimedialne, tablica szkolna obrotowo-jezdna, biurka komputerowe, kosze na śmieci, telewizor, zestawy komputerowe z oprogramowaniem, laptop, urządzenie wielofunkcyjne, czajnik elektryczny, książki edukacyjne w tym słowniki, encyklopedie, odtwarzacz dvd, radiomagnetofon, itp. |
| 4 Lokalizacja (miejsce przeprowadzenia danego projektu)   | Budynek Wozowni ( po przebudowie)   |
| 5 Szacowana wartość   | 80 000,00 zł  |
| 6 Prognozowane rezultaty wraz ze sposobem ich oceny i zmierzenia w odniesieniu do celów rewitalizacji | <p>Prognozowane rezultaty w okresie wdrażania Programu Rewitalizacji:<br/>Liczba doposażonych świetlic – 1,<br/>Liczba dzieci z obszaru rewitalizacji objętych wsparciem w okresie wdrażania Programu Rewitalizacji – 133 (6-16 lat),</p> <p>Sposób pomiaru rezultatów:</p> <ul style="list-style-type: none"> <li>• listy obecności,</li> <li>• protokoły odbioru,</li> <li>• dokumentacja fotograficzna.</li> </ul>   |



**Miejscowość Dobromierz – obszar rewitalizacji nr 2**

Poniżej przedstawiamy wykaz przedsięwzięć planowanych do realizacji w ramach obszaru rewitalizacji nr 2 obejmującego sołectwo Dobromierz:

|   |                        |                        |                        |
|---|------------------------|------------------------|------------------------|
| Obszar rewitalizacji nr 2 – sołectwo Dobromierz | Podstawowa             | Uzupełniająca          | Razem                  |
| Liczba projektów rewitalizacyjnych              | <b>13</b>              | <b>8</b>               | <b>21</b>              |
| Szacunkowa wartość projektów rewitalizacyjnych  | <b>2 795 000,00 zł</b> | <b>1 970 000,00 zł</b> | <b>4 765 000,00 zł</b> |

| <b>LISTA PRZEDSIĘWZIĘĆ REWITALIZACYJNYCH</b>                        |   |                           |
|---|---|---------------------------|
| <b>L.p.</b>   | <b>Sfera wraz z nazwą projektu</b>  | <b>Szacunkowa wartość</b> |
| <b>Projekty rewitalizacyjne w sferze społecznej</b>                 |   |                           |
| 1   | Aktywizacja osób bezrobotnych i poszukujących pracy   | 80 000,00 zł              |
| 2   | Organizacja różnego rodzaju imprez (kulturalnych, sportowych, rekreacyjnych, itp.) na obszarze rewitalizacji nr 2 - sołectwo Dobromierz           | 240 000,00 zł             |
| 3   | Utworzenie świetlicy wiejskiej w Dobromierzu  | 320 000,00 zł             |
| 4   | Utworzenie Klubu Seniora  | 240 000,00 zł             |
| <b>Projekty rewitalizacyjne w sferze gospodarczej</b>               |   |                           |
| 5   | Powstawanie nowych firm i wspieranie już istniejących   | 150 000,00 zł             |
| <b>Projekty rewitalizacyjne w sferze środowiskowej</b>              |   |                           |
| 6   | Wymiana (na bardziej ekologiczne) i budowa oświetlenia ulicznego  | 100 000,00 zł             |
| 7   | Wdrażanie Programu usuwania azbestu z terenu sołectwa Dobromierz  | 15 000,00 zł              |
| <b>Projekty rewitalizacyjne w sferze funkcjonalno-przestrzennej</b> |   |                           |
| 8   | Remont, przebudowa i budowa drogi na odcinku przebiegającym przez sołectwa Dobromierz   | 200 000,00 zł             |
| 9   | Poprawa bezpieczeństwa na terenie sołectwa poprzez remont i budowę chodników przy drodze wojewódzkiej przebiegającej przez miejscowość Dobromierz | 200 000,00 zł             |
| 10  | Budowy systemu ścieżek rowerowych wraz z rekreacyjną infrastrukturą towarzyszącą na obszarze rewitalizowanym                                      | 100 000,00 zł             |
| 11  | Zagospodarowanie terenu przy szkole - Park Naukowca   | 150 000,00 zł             |
| <b>Projekty rewitalizacyjne w sferze technicznej</b>                |   |                           |
| 12  | Termomodernizacja oraz doposażenie Szkoły w Dobromierzu wraz z zagospodarowaniem terenu wokół.  | 800 000,00 zł             |
| 13  | Termomodernizacja Budynku OSP   | 200 000,00 zł             |
| <b>RAZEM wartość projektów rewitalizacyjnych (lista podstawowa)</b> |   | <b>2 795 000,00 zł</b>    |





**Projekty rewitalizacyjne w sferze społecznej**

|   |   |
|---|---|
| 1 Nazwa projektu  | <b>Projekt rewitalizacyjny nr 1<br/>Aktywizacja osób bezrobotnych i poszukujących pracy</b>   |
| 2 Wskazanie podmiotów realizujących projekt   | Lider: Powiatowy Urząd Pracy<br>Podmioty wspomagające:<br>Gmina Kluczewsko<br>Rada Sołecka<br>Gminny Ośrodek Pomocy Społecznej w Kluczewsku   |
| 3 Zakres realizowanych zadań  | W ramach projektu będą podejmowane różnego rodzaju aktywne formy aktywizacji osób bezrobotnych i poszukujących pracy m.in. szkolenia, staże, kursy zawodowe, praktyki, refundacja kosztów badań lekarskich, itp.  |
| 4 Lokalizacja (miejsce przeprowadzenia danego projektu)   | Teren miejscowości Dobromierz<br>Budynek OSP i świetlicy wiejskiej w Dobromierzu  |
| 5 Szacowana wartość   | 80 000,00 zł  |
| 6 Prognozowane rezultaty wraz ze sposobem ich oceny i zmierzenia w odniesieniu do celów rewitalizacji | Prognozowane rezultaty w okresie wdrażania Programu Rewitalizacji:<br>W ciągu 8 lat realizacji Programu rewitalizacji minimum 16 mieszkańców sołectwa Dobromierz (zakładamy średnio 2 osoby rocznie) będzie miało możliwość skorzystać z aktywnych form wspierających zatrudnienie (staże, kursy zawodowe, roboty interwencyjne, praktyki, itp.)<br><br>Sposób pomiaru rezultatów: <ul style="list-style-type: none"> <li>• listy obecności,</li> <li>• informacje uzyskiwane z Powiatowego Urzędu Pracy,</li> <li>• dane własne Urzędu Gminy w Kluczewsku,</li> <li>• dokumentacja fotograficzna.</li> </ul> |

|   |   |
|---|---|
| 1 Nazwa projektu  | <b>Projekt rewitalizacyjny nr 2<br/>Organizacja różnego rodzaju imprez (kulturalnych, sportowych, rekreacyjnych, itp.) na obszarze rewitalizacji nr 2 - sołectwo Dobromierz</b>   |
| 2 Wskazanie podmiotów realizujących projekt             | Gmina Kluczewsko<br>Gminna Komisja Rozwiązywania Problemów Alkoholowych<br>Rada Sołecka<br>Stowarzyszenia<br>Ochotnicza Straż Pożarna w Dobromierzu<br>Gminny Ośrodek Pomocy Społecznej w Kluczewsku  |
| 3 Zakres realizowanych zadań                            | Zadanie 1: Organizacja festynów rodzinnych.<br>Zadanie 2: Organizacja zawodów sportowych.<br>Zadanie 3: Organizacja imprez integracyjnych dla mieszkańców.<br>Zadanie 4: Organizacja imprez kulturalno-rozrywkowych promujących Gminę Kluczewsko.<br>Zadanie 5: Organizacja dożynek gminnych. |
| 4 Lokalizacja (miejsce przeprowadzenia danego projektu) | Świetlica wiejska w Dobromierzu<br>OSP Dobromierz<br>Teren Szkoły   |



Program Rewitalizacji Gminy Kluczewsko na lata 2016-2023

|   |   |
|---|---|
| 5 Szacowana wartość   | 240 000,00 zł   |
| 6 Prognozowane rezultaty wraz ze sposobem ich oceny i zmierzenia w odniesieniu do celów rewitalizacji | <p>Prognozowane rezultaty w okresie wdrażania Programu Rewitalizacji:</p> <ol style="list-style-type: none"> <li>1 Zorganizowanie minimum 3 imprez rocznie na obszarze rewitalizacji (razem 24 w okresie realizacji Programu).</li> <li>2 Wzrost liczby odwiedzających sołectwo turystów.</li> <li>3 Zwiększenie dochodów firm działających na obszarze rewitalizacji.</li> <li>4 Zwiększenie oferty kulturalnej w sołectwie.</li> </ol> <p>Sposób pomiaru:</p> <ul style="list-style-type: none"> <li>• dokumentacja fotograficzna,</li> <li>• strona internetowa gminy Kluczewsko.</li> </ul> |

|   |  |
|---|--|
| 1 Nazwa projektu                            | <b>Projekt rewitalizacyjny nr 3<br/>Utworzenie świetlicy wiejskiej w Dobromierzu</b>   |
| 2 Wskazanie podmiotów realizujących projekt | Lider: Gminna Biblioteka Publiczna w Kluczewsku<br>Podmioty wspomagające:<br>Gmina Kluczewsko<br>Rada Sołecka<br>Stowarzyszenia<br>Gminny Ośrodek Pomocy Społecznej w Kluczewsku   |
| 3 Zakres realizowanych zadań                | <p>Projekt zakłada utworzenie świetlicy w Dobromierzu z elementami środowiskowo-socjoterapeutycznymi wraz z przystosowaniem jej do potrzeb osób niepełnosprawnych. Świetlica będzie czynna średnio 25h/tygodniowo (4h/dni powszednie i 5h/sobota i/lub niedziela -w zależności od potrzeb). Godziny otwarcia będą dopasowane do oczekiwań dzieci i młodzieży. Do każdej świetlicy będzie uczęszczało max. 14 dzieci w wieku 6-16 lat i będzie zatrudniony 1 wychowawca. Jego pracę będą wspomagali wolontariusze. Wychowawca będzie pracował z grupą i indywidualnie z każdym dzieckiem i rodzinami (rodzicami, opiekunami prawnymi). Zajęcia z wychowawcą będą obejmować m.in.: systematyczną pomoc w nauce, nadrabianie zaległości edukacyjnych i odrabianie pracy domowej, gry i zabawy (ruchowe, sportowe, dydaktyczne, muzyczne, plastyczne, interakcyjne, itp.). Oferta świetlic będzie też poszerzona o wydarzenia jednorazowe, tj. wycieczki edukacyjne (Końskie, Kielce, Sandomierz, Pacanów, Podzamcze), rajdy, imprezy okolicznościowe (Mikołaj, Dzień Dziecka, Choinka, itp.) i akcje na rzecz społeczności lokalnej (sprzątanie świata, pomaganie osobom starszym i niepełnosprawnym). Dzieci będą korzystały ze świetlic przez ok.4h/dziennie, często zaraz po zakończeniu lekcji, więc zapewniony im będzie co najmniej 1 posiłek w zależności od pory dnia i ich potrzeb rozwojowych. Jeśli pojawią się osoby niepełnosprawne zostaną zbadane ich potrzeby i zostanie zapewniony udział w zajęciach poprzez dostosowanie infrastruktury, sprzętu, form przekazu treści, kadry merytorycznej, itp.</p> <p>W świetlicy prowadzone będą zajęcia edukacyjno-rozwijające następujące kompetencje kluczowe w procesie uczenia się przez całe życie:</p> <ul style="list-style-type: none"> <li>• język angielski (porozumiewanie się w językach obcych)-średnio 8 h/m-c;</li> <li>• matematyka (kompetencje matematyczne i podstawowe</li> </ul> |



|  |  |
|--|--|
|  | <p>kompetencje naukowo-techniczne)- średnio 5h/m-c;</p> <ul style="list-style-type: none"> <li>• edukacja społeczna i obywatelska (kompetencje społeczne i obywatelskie)-średnio3 h/m-c.</li> </ul> <p>Ponadto prowadzone będą następujące zajęcia rozwojowe i terapeutyczne:</p> <ol style="list-style-type: none"> <li>1. zajęcia korekcyjno-kompensacyjne z terapeutą i pedagogiem prowadzone indywidualnie i grupowo dla dzieci z zaburzeniami i odchyleniami rozwojowymi (m.in.: dysleksja, dysortografia, dysgrafia, dyskalkulia),</li> <li>2. zajęcia z psychoterapeutą (4-6 h/m-c) prowadzone indywidualnie i grupowo, cel: wspieranie w dzieciach spokoju i koncentracji, wzmacnianie w nich samooceny, zmniejszanie ich nadmiernej pobudliwości, budowanie w nich pewności siebie m.in. poprzez: uczenie dzieci radzenie sobie w trudnych sytuacjach; wzmocnienie w dzieciach poczucia własnej wartości; pomaganie dzieciom w rozwiązywaniu kryzysów szkolnych, rodzinnych i osobistych; diagnozowanie osobowości dzieci oraz ich ogólnego rozwoju psychomotorycznego i możliwości intelektualnych; stymulowanie prawidłowego rozwoju emocjonalnego i poznawczego dzieci;</li> <li>3.zajęcia z socjoterapeutą (4-6 h/m-c) prowadzone indywidualnie i grupowo, cel: pomoc dzieciom w lepszym funkcjonowaniu w szkole, rodzinie i grupie rówieśniczej, a także uczenie dzieci rozpoznawania i nazywania emocji oraz pokazywanie im właściwych sposobów ich wyrażania i odreagowywania; kształcenie w dzieciach umiejętności interpersonalnych oraz dostrzeganie i spełnianie potrzeb własnych i drugiego człowieka; uczenie dzieci pełnienia określonych ról społecznych oraz kształtowanie w nich poczucia otwartości i szczerości, współdziałania i współpracy, nawiązywanie przyjaźni; uczenie dzieci różnych typów zachowań akceptowalnych społecznie, kierowania nimi i podejmowanie odpowiedzialności za swoje postępowanie.</li> </ol> <p>Ponadto przewidujemy w ramach projektu inne formy wsparcia m.in. wczasy socjoterapeutyczne.</p> <p>Poza w/w działalnością świetlicy będzie ona również organizowała różnego rodzaju festyny rodzinne, zajęcia dla wszystkich dzieci z sołectwa.</p> |
| <p>4 Lokalizacja (miejsce przeprowadzenia danego projektu)</p>   | <p>Świetlica wiejska w Dobromierzu<br/>OSP Dobromierz<br/>Teren Szkoły</p>   |
| <p>5 Szacowana wartość</p>   | <p>320 000,00 zł</p>   |
| <p>6 Prognozowane rezultaty wraz ze sposobem ich oceny i zmierzenia w odniesieniu do celów rewitalizacji</p> | <p>Prognozowane rezultaty w okresie wdrażania Programu Rewitalizacji:<br/>Liczba dzieci i młodzieży objętych wsparciem:</p> <ul style="list-style-type: none"> <li>• z zakresu rozwoju kompetencji kluczowych w procesie uczenia się przez całe życie – min. 14 osób/rocznie * 8 lat = 112 dzieci,</li> <li>• pedagogicznym i psycho-socjoterapeutycznym – min. 14 osób/rocznie * 8 lat = 112 dzieci.</li> </ul> <p>Sposób pomiaru:</p> <ul style="list-style-type: none"> <li>• w świetlicy będą prowadzone dla każdego dziecka: karta pobytu z uaktualnianymi informacjami o postępach w nauce szkolnej,</li> </ul>  |



Program Rewitalizacji Gminy Kluczewsko na lata 2016-2023

|  |   |
|--|---|
|  | jego stanie zdrowia oraz aktualną ocenę jego sytuacji rodzinnej,<br><ul style="list-style-type: none"> <li>• dokumentacja fotograficzna.</li> </ul>   |
| <b>1 Nazwa projektu</b>  | <b>Projekt rewitalizacyjny nr 4<br/>Utworzenie Klubu Seniora</b>  |
| <b>2 Wskazanie podmiotów realizujących projekt</b>   | Gmina Kluczewsko<br>Gminny Ośrodek Pomocy Społecznej w Kluczewsku<br>Stowarzyszenia   |
| <b>3 Zakres realizowanych zadań</b>  | Wsparcie seniorów poprzez dofinansowanie działań jednostek samorządu w rozwoju na ich terenie, ze szczególnym uwzględnieniem jednostek samorządu, charakteryzujących się niskimi dochodami lub wysokim odsetkiem seniorów w populacji ogółem lub brakiem infrastruktury pomocy społecznej służącej do realizacji usług opiekuńczych i specjalistycznych usług opiekuńczych dla osób starszych poza miejscem ich zamieszkania. Celem Programu jest w szczególności zapewnienie wsparcia seniorom (osobom nieaktywnym zawodowo w wieku 60+) poprzez umożliwienie korzystania z oferty na rzecz społecznej aktywizacji, w tym oferty prozdrowotnej, obejmującej także usługi w zakresie aktywności ruchowej lub kinezyterapii, edukacyjnej, kulturalnej, rekreacyjnej i opiekuńczej, w zależności od potrzeb stwierdzonych w środowisku lokalnym. W ramach Programu przewiduje się udostępnienie seniorom infrastruktury pozwalającej na aktywne spędzanie czasu wolnego, a także zaktywizowanie i zaangażowanie seniorów w działania samopomocowe i na rzecz środowiska lokalne |
| <b>4 Lokalizacja (miejsce przeprowadzenia danego projektu)</b>   | OSP Dobromierz<br>Świetlica wiejska   |
| <b>5 Szacowana wartość</b>   | 240 000,00 zł   |
| <b>6 Prognozowane rezultaty wraz ze sposobem ich oceny i zmierzenia w odniesieniu do celów rewitalizacji</b> | Klub Seniora umożliwi osobom starszym skorzystanie z oferty prozdrowotnej, edukacyjnej, kulturalnej, rekreacyjnej i opiekuńczej. W związku z tym, że społeczeństwo gminy Kluczewsko się starzeje istnieje potrzeba wsparcia seniorów, w tym poprawy ich warunków życia.<br><br>Prognozowane rezultaty: <ul style="list-style-type: none"> <li>• powstanie i działalność Klubu Seniora zapewnienie dziennej opieki osobom starszym, niepełnosprawnym,</li> <li>• poprawa jakości życia seniorów,</li> <li>• zapewnienia seniorom wsparcia oraz pomocy adekwatnej do potrzeb i możliwości wynikających z wieku i stanu zdrowia, w tym wsparcia specjalistycznego ,</li> <li>• integracji społecznej środowiska seniorów, w tym rozwoju działań samopomocowych ,</li> <li>• zwiększenie zaangażowania seniorów w życie społeczności lokalnych</li> </ul> Sposób pomiaru rezultatów: <ul style="list-style-type: none"> <li>• liczba uczestników,</li> <li>• wywiady, ankiety,</li> <li>• dokumentacja fotograficzna.</li> </ul>  |



**Projekty rewitalizacyjne w sferze gospodarczej**

|   |   |
|---|---|
| 1 Nazwa projektu  | <b>Projekt rewitalizacyjny nr 5<br/>Powstawanie nowych firm i wspieranie już istniejących</b>   |
| 2 Wskazanie podmiotów realizujących projekt   | Mieszkańcy sołectwa Dobromierz planujący założyć własną firmę<br>Mieszkańcy sołectwa Dobromierz już prowadzący firmę<br>Podmioty wspomagające:<br>Gmina Kluczewsko<br>Rada Sołecka<br>Powiatowy Urząd Pracy<br>Wojewódzki Urząd Pracy<br>Gminny Ośrodek Pomocy Społecznej w Kluczewsku<br>Stowarzyszenia  |
| 3 Zakres realizowanych zadań  | Zadanie rewitalizacyjne polega na powstawaniu nowych firm na obszarze rewitalizacji i wspieraniu już istniejących (m.in. organizacja szkoleń, spotkań informacyjnych, itp.) na terenie sołectwa działa 17 firm. Istnieje potrzeba tworzenia nowych podmiotów m.in. dzięki dotacjom Wojewódzkiego i Powiatowego Urzędu Pracy na założenie własnej działalności gospodarczej. W ramach zadania powinny być przeprowadzone szkolenia oraz wsparcie doradcze i pomostowe, co będzie gwarantować większą szansę na „przetrwanie” nowo założonych firm. |
| 4 Lokalizacja (miejsce przeprowadzenia danego projektu)   | Teren sołectwa Dobromierz   |
| 5 Szacowana wartość   | 150 000,00 zł   |
| 6 Prognozowane rezultaty wraz ze sposobem ich oceny i zmierzenia w odniesieniu do celów rewitalizacji | Prognozowane rezultaty w okresie wdrażania Programu Rewitalizacji:<br>W okresie 8 lat powstanie minimum 8 firm (tj. średnio 1 rocznie), aby na koniec okresu wdrażania Programu na terenie sołectwa działało min. 27 podmiotów gospodarczych.<br><br>Sposób pomiaru rezultatów: <ul style="list-style-type: none"> <li>• Centralna Ewidencja i Informacja o Działalności Gospodarczej.</li> </ul>   |

**Projekty rewitalizacyjne w sferze środowiskowej**

|   |  |
|---|--|
| 1 Nazwa projektu  | <b>Projekt rewitalizacyjny nr 6<br/>Wymiana (na bardziej ekologiczne) i budowa oświetlenia ulicznego</b>   |
| 2 Wskazanie podmiotów realizujących projekt             | Gmina Kluczewsko<br>Rada Sołecka   |
| 3 Zakres realizowanych zadań                            | Projekt zakłada wymianę oświetlenia na bardziej ekologiczne (zużywające mniej energii) oraz punktową budowę nowych słupów oświetleniowych w przypadku takiej potrzeby wskazanej np. przez Radę Sołecką |
| 4 Lokalizacja (miejsce przeprowadzenia danego projektu) | Teren sołectwa Dobromierz  |
| 5 Szacowana wartość                                     | 100 000,00 zł  |



Program Rewitalizacji Gminy Kluczewsko na lata 2016-2023

|   |   |
|---|---|
| 6 Prognozowane rezultaty wraz ze sposobem ich oceny i zmierzenia w odniesieniu do celów rewitalizacji | <p>Prognozowane rezultaty w okresie wdrażania Programu Rewitalizacji:</p> <ul style="list-style-type: none"> <li>• Zmniejszenie kosztów energii elektrycznej zużywanej przez oświetlenie uliczne na obszarze rewitalizacji.</li> <li>• Poprawa bezpieczeństwa mieszkańców sołectwa Dobromierz.</li> </ul> <p>Sposób pomiaru rezultatów:</p> <ul style="list-style-type: none"> <li>• dane własne Urzędu Gminy Kluczewsko, zakładu energetycznego,</li> <li>• protokoły odbioru,</li> <li>• dokumentacja fotograficzna.</li> </ul> |
|---|---|

|   |   |
|---|---|
| 1 Nazwa projektu  | <b>Projekt rewitalizacyjny nr 7<br/>Wdrażanie Programu usuwania azbestu z terenu sołectwa Dobromierz</b>  |
| 2 Wskazanie podmiotów realizujących projekt   | Lider: Gmina Kluczewsko + mieszkańcy sołectwa składający wnioski o udział w Programie<br>Podmioty wspomagające:<br>Wojewódzki Fundusz Ochrony Środowiska i Gospodarki Wodnej w Kielcach<br>Rada Sołecka   |
| 3 Zakres realizowanych zadań  | Przedsięwzięcie zakłada demontaż, transport i utylizacja wyrobów azbestowych z dachów budynków mieszkalnych i gospodarczych. Zakłada się ogółem utylizację około 4 000 kg/rocznie. Na terenie sołectwa Dobromierz pozostaje jeszcze do utylizacji 216 000 kg azbestu.                   |
| 4 Lokalizacja (miejsce przeprowadzenia danego projektu)   | Dobromierz, budynki prywatne, na podstawie wniosków prywatnych właścicieli deklarujących udział w Programie   |
| 5 Szacowana wartość   | 15 000,00 zł  |
| 6 Prognozowane rezultaty wraz ze sposobem ich oceny i zmierzenia w odniesieniu do celów rewitalizacji | <p>Prognozowane rezultaty w okresie wdrażania Programu Rewitalizacji:</p> <p>Usunięcie minimum 32 000 kg wyrobów zawierających azbest w okresie realizacji Programu Restrukturyzacji.</p> <p>Sposób pomiaru:</p> <ul style="list-style-type: none"> <li>• protokoły odbioru.</li> </ul> |

**Projekty rewitalizacyjne w sferze funkcjonalno-przestrzennej**

|   |   |
|---|---|
| 1 Nazwa projektu  | <b>Projekt rewitalizacyjny nr 8<br/>Remont drogi na odcinku przebiegającym przez sołectwa Dobromierz</b>            |
| 2 Wskazanie podmiotów realizujących projekt             | Gmina Kluczewsko  |
| 3 Zakres realizowanych zadań                            | Projekt dotyczy poprawy bezpieczeństwa poprzez remont drogi. Remont uwzględnia również infrastrukturę towarzyszącą. |
| 4 Lokalizacja (miejsce przeprowadzenia danego projektu) | Droga przebiegająca przez teren sołectwa  |
| 5 Szacowana wartość                                     | 200 000,00 zł   |





Program Rewitalizacji Gminy Kluczewsko na lata 2016-2023

|   |   |
|---|---|
| 6 Prognozowane rezultaty wraz ze sposobem ich oceny i zmierzenia w odniesieniu do celów rewitalizacji | <p>Prognozowane rezultaty w okresie wdrażania Programu Rewitalizacji:</p> <ul style="list-style-type: none"> <li>• Liczba wyremontowanych dróg,</li> <li>• Poprawa bezpieczeństwa na terenie sołectwa Dobromierz – zmniejszenie liczby wypadków i kolizji drogowych.</li> </ul> <p>Sposób pomiaru rezultatów:</p> <ul style="list-style-type: none"> <li>• protokoły odbioru,</li> <li>• dane Komisariatu Policji</li> <li>• dokumentacja fotograficzna.</li> </ul> |
|---|---|

|   |  |
|---|--|
| 1 Nazwa projektu  | <b>Projekt rewitalizacyjny nr 9<br/>Poprawa bezpieczeństwa na terenie sołectwa poprzez budowę chodników wzdłuż dróg gminnych przebiegających przez miejscowość Dobromierz</b>  |
| 2 Wskazanie podmiotów realizujących projekt   | Gmina Kluczewsko   |
| 3 Zakres realizowanych zadań  | Zadanie 1: Budowa chodników na terenach zabudowanych<br>Zadanie 2: Budowa chodników wzdłuż dróg  |
| 4 Lokalizacja (miejsce przeprowadzenia danego projektu)   | Teren pasa drogowego na odcinku przebiegającym przez sołectwo Dobromierz   |
| 5 Szacowana wartość   | 500 000,00 zł  |
| 6 Prognozowane rezultaty wraz ze sposobem ich oceny i zmierzenia w odniesieniu do celów rewitalizacji | <p>Prognozowane rezultaty w okresie wdrażania Programu Rewitalizacji:<br/>Poprawa bezpieczeństwa na terenie sołectwa Dobromierz poprzez budowę chodników.</p> <p>Sposób pomiaru rezultatów:</p> <ul style="list-style-type: none"> <li>• protokoły odbioru</li> <li>• dokumentacja fotograficzna.</li> </ul> |

|   |   |
|---|---|
| 1 Nazwa projektu  | <b>Projekt rewitalizacyjny nr 10<br/>Budowy systemu ścieżek rowerowych wraz z rekreacyjną infrastrukturą towarzyszącą na obszarze rewitalizowanym</b> |
| 2 Wskazanie podmiotów realizujących projekt             | Gmina Kluczewsko  |
| 3 Zakres realizowanych zadań                            | Wytyczenie trasy, oznaczenie, wyrównanie nawierzchni, budowa małej architektury (kładki, wiaty, ławki, stoły kosze, tablice informacyjne, mapy, itp.) |
| 4 Lokalizacja (miejsce przeprowadzenia danego projektu) | Teren miejscowości Dobromierz   |
| 5 Szacowana wartość                                     | 200 000,00 zł   |
| 6 Prognozowane rezultaty wraz ze sposobem ich oceny i   | Prognozowane rezultaty:<br>Inwestycja wpisuje się w sieć ścieżek rowerowych planowanych na terenie Gminy Kluczewsko.                                  |



Program Rewitalizacji Gminy Kluczewsko na lata 2016-2023

|   |  |
|---|--|
| zmierzenia w odniesieniu do celów rewitalizacji | Sposób pomiaru rezultatów: <ul style="list-style-type: none"> <li>• protokoły odbioru,</li> <li>• dokumentacja techniczna,</li> <li>• dokumentacja fotograficzna.</li> </ul> |
|---|--|

|   |   |
|---|---|
| 1 Nazwa projektu  | <b>Projekt rewitalizacyjny nr 11<br/>Zagospodarowanie terenu przy szkole - Park Naukowca</b>  |
| 2 Wskazanie podmiotów realizujących projekt   | Gmina Kluczewsko<br>Szkoła w Dobromierzu  |
| 3 Zakres realizowanych zadań  | Zadanie 1<br>- montaż na zewnątrz elementów parku naukowego takich jak równoważnie, szachy terenowe, lunety, itp.<br>- nasadzenie zieleni   |
| 4 Lokalizacja (miejsce przeprowadzenia danego projektu)   | Teren przy szkole w Dobromierzu   |
| 5 Szacowana wartość   | 150 000,00 zł   |
| 6 Prognozowane rezultaty wraz ze sposobem ich oceny i zmierzenia w odniesieniu do celów rewitalizacji | Prognozowane rezultaty:<br>- Wsparcie edukacyjne dla dzieci<br><br>Sposób pomiaru rezultatów: <ul style="list-style-type: none"> <li>• protokoły odbioru,</li> <li>• dokumentacja techniczna,</li> <li>• dokumentacja fotograficzna.</li> </ul> |

**Projekty rewitalizacyjne w sferze technicznej**

|   |  |
|---|--|
| 1 Nazwa projektu                            | <b>Projekt rewitalizacyjny nr 12<br/>Termomodernizacja oraz doposażenie Szkoły w Dobromierzu wraz z zagospodarowaniem terenu wokół.</b>  |
| 2 Wskazanie podmiotów realizujących projekt | Gmina Kluczewsko<br>Szkoła w Dobromierzu   |
| 3 Zakres realizowanych zadań                | Zadanie 1: Termomodernizacja Zakres robót przewiduje m.in.:<br>- wymiana instalacji CO, wymiana kotła<br>- częściowa wymiana okien<br>- kolektory fotowoltaiczne<br>- wymiana oświetlenia na energooszczędne<br>- ocieplenie stropodachu<br>- ocieplenie budynku<br>Zadanie 2: Modernizacja pomieszczeń m.in.<br>- wymiana posadzki<br>- wymiana drzwi wewnętrznych<br>Zadanie 3: Zakup wyposażenia<br>- zakup pomocy dydaktycznych<br>- doposażenie sal matematyczno - przyrodniczych |



Program Rewitalizacji Gminy Kluczewsko na lata 2016-2023

|   |  |
|---|--|
|   | Zadanie 4: Zagospodarowanie terenu wokół<br>- budowa boiska wielofunkcyjnego<br>- budowa parkingu<br>- nasadzenie zieleni<br>- wymiana ogrodzenia  |
| 4 Lokalizacja (miejsce przeprowadzenia danego projektu)   | Dobromierz   |
| 5 Szacowana wartość   | 800 000,00 zł  |
| 6 Prognozowane rezultaty wraz ze sposobem ich oceny i zmierzenia w odniesieniu do celów rewitalizacji | Poprawa efektywności energetycznej poprzez termomodernizację budynku Szkoły w Dobromierzu,<br><br>Sposób pomiaru rezultatów: <ul style="list-style-type: none"> <li>• protokoły odbioru,</li> <li>• dokumentacja fotograficzna.</li> </ul> |

|   |   |
|---|---|
| <b>1 Nazwa projektu</b>   | <b>Projekt rewitalizacyjny nr 13<br/>Termomodernizacja Budynku OSP</b>  |
| 2 Wskazanie podmiotów realizujących projekt   | OSP Dobromierz  |
| 3 Zakres realizowanych zadań  | Zadanie 1: Termomodernizacja budynku OSP<br>Zakres robót przewiduje m.in.:<br>- Wymiana dachu<br>- Wymiana instalacji CO<br>- Remont kuchni<br>- Remont pomieszczeń<br>- Termomodernizacja<br>- Remont łazienek           |
| 4 Lokalizacja (miejsce przeprowadzenia danego projektu)   | OSP Kluczewsko  |
| 5 Szacowana wartość   | 200 000,00 zł   |
| 6 Prognozowane rezultaty wraz ze sposobem ich oceny i zmierzenia w odniesieniu do celów rewitalizacji | Poprawa efektywności energetycznej poprzez termomodernizację budynku OSP.<br><br>Sposób pomiaru rezultatów: <ul style="list-style-type: none"> <li>• protokoły odbioru,</li> <li>• dokumentacja fotograficzna.</li> </ul> |



### Miejscowość Komorniki – obszar rewitalizacji nr 3

Poniżej przedstawiamy wykaz przedsięwzięć planowanych do realizacji w ramach obszaru rewitalizacji nr 3 obejmującego sołectwo Komorniki:

|  |                        |                        |                        |
|--|------------------------|------------------------|------------------------|
| Obszar rewitalizacji nr 1 - sołectwo Komorniki | Podstawowa             | Uzupełniająca          | Razem                  |
| Liczba projektów rewitalizacyjnych             | 12                     | 8                      | 20                     |
| Szacunkowa wartość projektów rewitalizacyjnych | <b>2 335 000,00 zł</b> | <b>1 770 000,00 zł</b> | <b>4 105 000,00 zł</b> |

| LISTA PRZEDSIĘWZIĘĆ REWITALIZACYJNYCH                               |  |                        |
|---|--|------------------------|
| L.p.  | Sfera wraz z nazwą projektu  | Szacunkowa wartość     |
| <b>Projekty rewitalizacyjne w sferze społecznej</b>                 |  |                        |
| 1   | Aktywizacja osób bezrobotnych i poszukujących pracy  | 80 000,00 zł           |
| 2   | Organizacja różnego rodzaju imprez (kulturalnych, sportowych, rekreacyjnych, itp.) na obszarze rewitalizacji nr 3 - sołectwo Komorniki           | 240 000,00 zł          |
| 3   | Rozszerzenie działalności świetlicy wiejskiej w Komornikach  | 150 000,00 zł          |
| 4   | Utworzenie Klubu Seniora   | 50 000,00 zł           |
| <b>Projekty rewitalizacyjne w sferze gospodarczej</b>               |  |                        |
| 5   | Powstawanie nowych firm i wspieranie już istniejących  | 150 000,00 zł          |
| <b>Projekty rewitalizacyjne w sferze środowiskowej</b>              |  |                        |
| 6   | Wdrażanie Programu usuwania azbestu z terenu sołectwa Komorniki  | 15 000,00 zł           |
| 7   | Wymiana (na bardziej ekologiczne) i budowa oświetlenia ulicznego   | 100 000,00 zł          |
| <b>Projekty rewitalizacyjne w sferze funkcjonalno-przestrzennej</b> |  |                        |
| 8   | Remont drogi na odcinku przebiegającym przez sołectwa Komorniki  | 200 000,00 zł          |
| 9   | Poprawa bezpieczeństwa na terenie sołectwa poprzez remont i budowę chodników przy drodze wojewódzkiej przebiegającej przez miejscowość Komorniki | 300 000,00 zł          |
| 10  | Budowy systemu ścieżek rowerowych wraz z rekreacyjną infrastrukturą towarzyszącą na obszarze rewitalizowanym                                     | 200 000,00 zł          |
| <b>Projekty rewitalizacyjne w sferze technicznej</b>                |  |                        |
| 11  | Termomodernizacja oraz doposażenie Szkoły w Komornikach wraz z zagospodarowaniem terenu wokół.   | 700 000,00 zł          |
| 12  | Termomodernizacja budynku gospodarczego obok szkoły w Komornikach  | 150 000,00 zł          |
| <b>RAZEM wartość projektów rewitalizacyjnych (lista podstawowa)</b> |  | <b>2 335 000,00 zł</b> |



**Projekty rewitalizacyjne w sferze społecznej**

|   |   |
|---|---|
| 1 Nazwa projektu  | <b>Projekt rewitalizacyjny nr 1<br/>Aktywizacja osób bezrobotnych i poszukujących pracy</b>   |
| 2 Wskazanie podmiotów realizujących projekt   | Lider: Powiatowy Urząd Pracy<br>Podmioty wspomagające:<br>Gmina Kluczewsko<br>Rada Sołecka<br>Gminny Ośrodek Pomocy Społecznej w Kluczewsku   |
| 3 Zakres realizowanych zadań  | W ramach projektu będą podejmowane różnego rodzaju aktywne formy aktywizacji osób bezrobotnych i poszukujących pracy m.in. szkolenia, staże, kursy zawodowe, praktyki, refundacja kosztów badań lekarskich, itp.  |
| 4 Lokalizacja (miejsce przeprowadzenia danego projektu)   | Świetlica Wiejska w Komornikach<br>Szkoła w Komornikach   |
| 5 Szacowana wartość   | 80 000,00 zł  |
| 6 Prognozowane rezultaty wraz ze sposobem ich oceny i zmierzenia w odniesieniu do celów rewitalizacji | Prognozowane rezultaty w okresie wdrażania Programu Rewitalizacji:<br>W ciągu 8 lat realizacji Programu rewitalizacji minimum 40 mieszkańców sołectwa Komorniki (zakładamy średnio 5 osób rocznie) będzie miało możliwość skorzystać z aktywnych form wspierających zatrudnienie (staże, kursy zawodowe, roboty interwencyjne, praktyki, itp.)<br><br>Sposób pomiaru rezultatów: <ul style="list-style-type: none"> <li>• listy obecności,</li> <li>• informacje uzyskiwane z Powiatowego Urzędu Pracy,</li> <li>• dane własne Urzędu Gminy w Kluczewsku,</li> <li>• dokumentacja fotograficzna.</li> </ul> |

|   |   |
|---|---|
| 1 Nazwa projektu  | <b>Projekt rewitalizacyjny nr 2<br/>Organizacja różnego rodzaju imprez (kulturalnych, sportowych, rekreacyjnych, itp.) na obszarze rewitalizacji nr 3 - sołectwo Komorniki</b>  |
| 2 Wskazanie podmiotów realizujących projekt             | Gmina Kluczewsko<br>Gminna Komisja Rozwiązywania Problemów Alkoholowych<br>Rada Sołecka<br>Stowarzyszenia<br>Gminny Ośrodek Pomocy Społecznej w Kluczewsku  |
| 3 Zakres realizowanych zadań                            | Zadanie 1: Organizacja festynów rodzinnych.<br>Zadanie 2: Organizacja zawodów sportowych.<br>Zadanie 3: Organizacja imprez integracyjnych dla mieszkańców.<br>Zadanie 4: Organizacja imprez kulturalno-rozrywkowych promujących Gminę Kluczewsko.<br>Zadanie 5: Organizacja dożynek gminnych. |
| 4 Lokalizacja (miejsce przeprowadzenia danego projektu) | Urząd Gminy Kluczewsko<br>Świetlica wiejska w Komornikach<br>Szkoła w Komornikach   |
| 5 Szacowana wartość                                     | 240 000,00 zł   |
| 6 Prognozowane rezultaty wraz ze sposobem ich oceny i   | Prognozowane rezultaty w okresie wdrażania Programu Rewitalizacji:<br>1 Zorganizowanie minimum 2 imprez rocznie na obszarze rewitalizacji (razem 16 w okresie realizacji Programu).   |



Program Rewitalizacji Gminy Kluczewsko na lata 2016-2023

|   |   |
|---|---|
| zmierzenia w odniesieniu do celów rewitalizacji | <p>2 Wzrost liczby odwiedzających sołectwo turystów.<br/>                 3 Zwiększenie dochodów firm działających na obszarze rewitalizacji.<br/>                 4 Zwiększenie oferty kulturalnej w sołectwie.</p> <p>Sposób pomiaru:</p> <ul style="list-style-type: none"> <li>• dokumentacja fotograficzna,</li> <li>• strona internetowa gminy Kluczewsko.</li> </ul> |
|---|---|

|   |   |
|---|---|
| 1 Nazwa projektu                            | <b>Projekt rewitalizacyjny nr 3<br/>Rozszerzenie działalności świetlicy wiejskiej w Komornikach</b>   |
| 2 Wskazanie podmiotów realizujących projekt | Gmina Kluczewsko<br>Rada Sołecka<br>Stowarzyszenia<br>Gminny Ośrodek Pomocy Społecznej w Kluczewsku   |
| 3 Zakres realizowanych zadań                | <p>Projekt zakłada rozszerzenie działalności świetlicy w Komornikach o elementy środowiskowo-socjoterapeutyczne wraz z przystosowaniem jej do potrzeb osób niepełnosprawnych. Świetlica będzie czynna średnio 25h/tygodniowo (4h/dni powszednie i 5h/sobota i/lub niedziela - w zależności od potrzeb). Godziny otwarcia będą dopasowane do oczekiwań dzieci i młodzieży. Do każdej świetlicy będzie uczęszczało max. 14 dzieci w wieku 6-16 lat i będzie zatrudniony 1 wychowawca. Jego pracę będą wspomagali wolontariusze. Wychowawca będzie pracował z grupą i indywidualnie z każdym dzieckiem i rodzinami (rodzicami, opiekunami prawnymi). Zajęcia z wychowawcą będą obejmować m.in.: systematyczną pomoc w nauce, nadrabianie zaległości edukacyjnych i odrabianie pracy domowej, gry i zabawy (ruchowe, sportowe, dydaktyczne, muzyczne, plastyczne, interakcyjne, itp.). Oferta świetlic będzie też poszerzona o wydarzenia jednorazowe, tj. wycieczki edukacyjne (Końskie, Kielce, Sandomierz, Pacanów, Podzamcze), rajdy, imprezy okolicznościowe (Mikołaj, Dzień Dziecka, Choinka, itp.) i akcje na rzecz społeczności lokalnej (sprzątanie świata, pomaganie osobom starszym i niepełnosprawnym). Dzieci będą korzystały ze świetlic przez ok.4h/dziennie, często zaraz po zakończeniu lekcji, więc zapewniony im będzie co najmniej 1 posiłek w zależności od pory dnia i ich potrzeb rozwojowych. Jeśli pojawią się osoby niepełnosprawne zostaną zbadane ich potrzeby i zostanie zapewniony udział w zajęciach poprzez dostosowanie infrastruktury, sprzętu, form przekazu treści, kadry merytorycznej, itp.</p> <p>W świetlicy prowadzone będą zajęcia edukacyjno-rozwijające następujące kompetencje kluczowe w procesie uczenia się przez całe życie:</p> <ul style="list-style-type: none"> <li>• język angielski (porozumiewanie się w językach obcych)-średnio 8 h/m-c;</li> <li>• matematyka (kompetencje matematyczne i podstawowe kompetencje naukowo-techniczne)- średnio 5h/m-c;</li> <li>• edukacja społeczna i obywatelska (kompetencje społeczne i obywatelskie)-średnio3 h/m-c.</li> </ul> <p>Ponadto prowadzone będą następujące zajęcia rozwojowe</p> |





|  |   |
|--|---|
|  | <p>i terapeutyczne:</p> <ol style="list-style-type: none"> <li>1. zajęcia korekcyjno-kompensacyjne z terapeutą i pedagogiem prowadzone indywidualnie i grupowo dla dzieci z zaburzeniami i odchyleniami rozwojowymi (m.in.: dysleksja, dysortografia, dysgrafia, dyskalkulia),</li> <li>2. zajęcia z psychoterapeutą (4-6 h/m-c) prowadzone indywidualnie i grupowo, cel: wspieranie w dzieciach spokoju i koncentracji, wzmacnianie w nich samooceny, zmniejszanie ich nadmiernej pobudliwości, budowanie w nich pewności siebie m.in. poprzez: uczenie dzieci radzenia sobie w trudnych sytuacjach; wzmocnienie w dzieciach poczucia własnej wartości; pomaganie dzieciom w rozwiązywaniu kryzysów szkolnych, rodzinnych i osobistych; diagnozowanie osobowości dzieci oraz ich ogólnego rozwoju psychomotorycznego i możliwości intelektualnych; stymulowanie prawidłowego rozwoju emocjonalnego i poznawczego dzieci;</li> <li>3. zajęcia z socjoterapeutą (4-6 h/m-c) prowadzone indywidualnie i grupowo, cel: pomoc dzieciom w lepszym funkcjonowaniu w szkole, rodzinie i grupie rówieśniczej, a także uczenie dzieci rozpoznawania i nazywania emocji oraz pokazywanie im właściwych sposobów ich wyrażania i odreagowywania; kształcenie w dzieciach umiejętności interpersonalnych oraz dostrzeganie i spełnianie potrzeb własnych i drugiego człowieka; uczenie dzieci pełnienia określonych ról społecznych oraz kształtowanie w nich poczucia otwartości i szczerości, współdziałania i współpracy, nawiązywanie przyjaźni; uczenie dzieci różnych typów zachowań akceptowalnych społecznie, kierowania nimi i podejmowanie odpowiedzialności za swoje postępowanie.</li> </ol> <p>Ponadto przewidujemy w ramach projektu inne formy wsparcia m.in. wczasy socjoterapeutyczne.</p> <p>Poza w/w działalnością świetlicy będzie ona również organizowała różnego rodzaju festyny rodzinne, zajęcia dla wszystkich dzieci z sołectwa.</p> |
| <p>4 Lokalizacja (miejsce przeprowadzenia danego projektu)</p>   | <p>Świetlica wiejska w Komornikach</p>  |
| <p>5 Szacowana wartość</p>   | <p>150 000,00 zł</p>  |
| <p>6 Prognozowane rezultaty wraz ze sposobem ich oceny i zmierzenia w odniesieniu do celów rewitalizacji</p> | <p>Prognozowane rezultaty w okresie wdrażania Programu Rewitalizacji:</p> <p>Liczba dzieci i młodzieży objętych wsparciem:</p> <ul style="list-style-type: none"> <li>• z zakresu rozwoju kompetencji kluczowych w procesie uczenia się przez całe życie ,</li> <li>• pedagogicznym i psycho-socjoterapeutycznym</li> </ul> <p>Sposób pomiaru:</p> <ul style="list-style-type: none"> <li>• w świetlicy będą prowadzone dla każdego dziecka: karta pobytu z uaktualnianymi informacjami o postępach w nauce szkolnej, jego stanie zdrowia oraz aktualną ocenę jego sytuacji rodzinnej,</li> <li>• dokumentacja fotograficzna.</li> </ul>  |



Program Rewitalizacji Gminy Kluczewsko na lata 2016-2023

|   |   |
|---|---|
| 1 Nazwa projektu  | <b>Projekt rewitalizacyjny nr 4<br/>Utworzenie Klubu Seniora</b>  |
| 2 Wskazanie podmiotów realizujących projekt   | Gmina Kluczewsko<br>Gminny Ośrodek Pomocy Społecznej w Kluczewsku   |
| 3 Zakres realizowanych zadań  | Wsparcie seniorów poprzez dofinansowanie działań jednostek samorządu w rozwoju na ich terenie, ze szczególnym uwzględnieniem jednostek samorządu, charakteryzujących się niskimi dochodami lub wysokim odsetkiem seniorów w populacji ogółem lub brakiem infrastruktury pomocy społecznej służącej do realizacji usług opiekuńczych i specjalistycznych usług opiekuńczych dla osób starszych poza miejscem ich zamieszkania. Celem Programu jest w szczególności zapewnienie wsparcia seniorom (osobom nieaktywnym zawodowo w wieku 60+) poprzez umożliwienie korzystania z oferty na rzecz społecznej aktywizacji, w tym oferty prozdrowotnej, obejmującej także usługi w zakresie aktywności ruchowej lub kinezyterapii, edukacyjnej, kulturalnej, rekreacyjnej i opiekuńczej, w zależności od potrzeb stwierdzonych w środowisku lokalnym. W ramach Programu przewiduje się udostępnienie seniorom infrastruktury pozwalającej na aktywne spędzanie czasu wolnego, a także zaktywizowanie i zaangażowanie seniorów w działania samopomocowe i na rzecz środowiska lokalne |
| 4 Lokalizacja (miejsce przeprowadzenia danego projektu)   | Świetlica wiejska w Komornikach   |
| 5 Szacowana wartość   | 50 000,00 zł  |
| 6 Prognozowane rezultaty wraz ze sposobem ich oceny i zmierzenia w odniesieniu do celów rewitalizacji | <p>Klub Seniora umożliwi osobom starszym skorzystanie z oferty prozdrowotnej, edukacyjnej, kulturalnej, rekreacyjnej i opiekuńczej. W związku z tym, że społeczeństwo gminy Kluczewsko się starzeje istnieje potrzeba wsparcia seniorów, w tym poprawy ich warunków życia.</p> <p>Prognozowane rezultaty:</p> <ul style="list-style-type: none"> <li>• powstanie i działalność Klubu Seniora zapewnienie dziennej opieki osobom starszym, niepełnosprawnym,</li> <li>• poprawa jakości życia seniorów,</li> <li>• zapewnienia seniorom wsparcia oraz pomocy adekwatnej do potrzeb i możliwości wynikających z wieku i stanu zdrowia, w tym wsparcia specjalistycznego ,</li> <li>• integracji społecznej środowiska seniorów, w tym rozwoju działań samopomocowych ,</li> <li>• zwiększenie zaangażowania seniorów w życie społeczności lokalnych</li> </ul> <p>Sposób pomiaru rezultatów:</p> <ul style="list-style-type: none"> <li>• liczba uczestników,</li> <li>• wywiady, ankiety,</li> <li>• dokumentacja fotograficzna.</li> </ul>                                    |



**Projekty rewitalizacyjne w sferze gospodarczej**

|   |   |
|---|---|
| 1 Nazwa projektu  | <b>Projekt rewitalizacyjny nr 5<br/>Powstawanie nowych firm i wspieranie już istniejących</b>   |
| 2 Wskazanie podmiotów realizujących projekt   | Mieszkańcy sołectwa Komorniki planujący założyć własną firmę<br>Mieszkańcy sołectwa Komorniki już prowadzący firmę<br>Podmioty wspomagające:<br>Gmina Kluczewsko<br>Rada Sołecka<br>Powiatowy Urząd Pracy<br>Wojewódzki Urząd Pracy<br>Gminny Ośrodek Pomocy Społecznej w Kluczewsku<br>Stowarzyszenia  |
| 3 Zakres realizowanych zadań  | Zadanie rewitalizacyjne polega na powstawaniu nowych firm na obszarze rewitalizacji i wspieraniu już istniejących (m.in. organizacja szkoleń, spotkań informacyjnych, itp.) na terenie sołectwa działa 31 firm. Istnieje potrzeba tworzenia nowych podmiotów m.in. dzięki dotacjom Wojewódzkiego i Powiatowego Urzędu Pracy na założenie własnej działalności gospodarczej. W ramach zadania powinny być przeprowadzone szkolenia oraz wsparcie doradcze i pomostowe, co będzie gwarantować większą szansę na „przetrwanie” nowo założonych firm. |
| 4 Lokalizacja (miejsce przeprowadzenia danego projektu)   | Teren sołectwa Komorniki  |
| 5 Szacowana wartość   | 150 000,00 zł   |
| 6 Prognozowane rezultaty wraz ze sposobem ich oceny i zmierzenia w odniesieniu do celów rewitalizacji | Prognozowane rezultaty w okresie wdrażania Programu Rewitalizacji:<br>W okresie 8 lat powstanie minimum 8 firm (tj. średnio 1 rocznie), aby na koniec okresu wdrażania Programu na terenie sołectwa działało min. 39 podmiotów gospodarczych.<br><br>Sposób pomiaru rezultatów: <ul style="list-style-type: none"> <li>• Centralna Ewidencja i Informacja o Działalności Gospodarczej.</li> </ul>   |

**Projekty rewitalizacyjne w sferze środowiskowej**

|   |  |
|---|--|
| 1 Nazwa projektu                            | <b>Projekt rewitalizacyjny nr 6<br/>Wdrażanie Programu usuwania azbestu z terenu sołectwa Komorniki</b>  |
| 2 Wskazanie podmiotów realizujących projekt | Lider: Gmina Kluczewsko + mieszkańcy sołectwa składający wnioski o udział w Programie<br>Podmioty wspomagające:<br>Wojewódzki Fundusz Ochrony Środowiska i Gospodarki Wodnej w Kielcach<br>Rada Sołecka  |
| 3 Zakres realizowanych zadań                | Przedsięwzięcie zakłada demontaż, transport i utylizacja wyrobów azbestowych z dachów budynków mieszkalnych i gospodarczych. Zakłada się ogółem utylizację około 4 000 kg/rocznie. Na terenie sołectwa Komorniki pozostaje jeszcze do utylizacji 225 000 kg azbestu. |
| 4 Lokalizacja (miejsce przeprowadzenia)     | Komorniki, budynki prywatne, na podstawie wniosków prywatnych właścicieli deklarujących udział w Programie   |



Program Rewitalizacji Gminy Kluczewsko na lata 2016-2023

|   |  |
|---|--|
| danego projektu)  |  |
| 5 Szacowana wartość   | 15 000,00 zł   |
| 6 Prognozowane rezultaty wraz ze sposobem ich oceny i zmierzenia w odniesieniu do celów rewitalizacji | <p>Prognozowane rezultaty w okresie wdrażania Programu Rewitalizacji:<br/>Usunięcie minimum 32 000 kg wyrobów zawierających azbest w okresie realizacji Programu Restrukturyzacji.</p> <p>Sposób pomiaru:</p> <ul style="list-style-type: none"> <li>• protokoły odbioru.</li> </ul> |

|   |  |
|---|--|
| <b>1 Nazwa projektu</b>   | <b>Projekt rewitalizacyjny nr 7<br/>Wymiana (na bardziej ekologiczne) i budowa oświetlenia ulicznego</b>   |
| 2 Wskazanie podmiotów realizujących projekt   | Gmina Kluczewsko<br>Rada Sołecka   |
| 3 Zakres realizowanych zadań  | Projekt zakłada wymianę oświetlenia na bardziej ekologiczne (zużywające mniej energii) oraz punktową budowę nowych słupów oświetleniowych w przypadku takiej potrzeby wskazanej np. przez Radę Sołecką   |
| 4 Lokalizacja (miejsce przeprowadzenia danego projektu)   | Teren miejscowości Komorniki   |
| 5 Szacowana wartość   | 100 000,00 zł  |
| 6 Prognozowane rezultaty wraz ze sposobem ich oceny i zmierzenia w odniesieniu do celów rewitalizacji | <p>Prognozowane rezultaty w okresie wdrażania Programu Rewitalizacji:</p> <ul style="list-style-type: none"> <li>• Zmniejszenie kosztów energii elektrycznej zużywanej przez oświetlenie uliczne na obszarze rewitalizacji.</li> <li>• Poprawa bezpieczeństwa mieszkańców miejscowości Komorniki.</li> </ul> <p>Sposób pomiaru rezultatów:</p> <ul style="list-style-type: none"> <li>• dane własne Urzędu Gminy Kluczewsko, zakładu energetycznego,</li> <li>• protokoły odbioru,</li> <li>• dokumentacja fotograficzna.</li> </ul> |

**Projekty rewitalizacyjne w sferze funkcjonalno-przestrzennej**

|   |  |
|---|--|
| <b>1 Nazwa projektu</b>                                 | <b>Projekt rewitalizacyjny nr 8<br/>Remont drogi na odcinku przebiegającym przez sołectwa Komorniki</b>  |
| 2 Wskazanie podmiotów realizujących projekt             | Gmina Kluczewsko   |
| 3 Zakres realizowanych zadań                            | Projekt dotyczy poprawy bezpieczeństwa poprzez remont drogi. Remont uwzględni również infrastrukturę towarzyszącą.   |
| 4 Lokalizacja (miejsce przeprowadzenia danego projektu) | Droga przebiegająca przez teren sołectwa   |
| 5 Szacowana wartość                                     | 200 000,00 zł  |
| 6 Prognozowane rezultaty wraz ze                        | <p>Prognozowane rezultaty w okresie wdrażania Programu Rewitalizacji:</p> <ul style="list-style-type: none"> <li>• Liczba wyremontowanych dróg,</li> </ul> |



Program Rewitalizacji Gminy Kluczewsko na lata 2016-2023

|  |  |
|--|--|
| sposobem ich oceny i zmierzenia w odniesieniu do celów rewitalizacji | <ul style="list-style-type: none"> <li>• Poprawa bezpieczeństwa na terenie sołectwa Komorniki – zmniejszenie liczby wypadków i kolizji drogowych.</li> </ul> <p>Sposób pomiaru rezultatów:</p> <ul style="list-style-type: none"> <li>• protokoły odbioru,</li> <li>• dane Komisariatu Policji</li> <li>• dokumentacja fotograficzna.</li> </ul> |
|--|--|

|   |   |
|---|---|
| 1 Nazwa projektu  | <b>Projekt rewitalizacyjny nr 9</b><br><b>Poprawa bezpieczeństwa na terenie sołectwa poprzez remont i budowę chodników przy drodze wojewódzkiej przebiegającej przez miejscowość Komorniki</b>  |
| 2 Wskazanie podmiotów realizujących projekt   | Gmina Kluczewsko  |
| 3 Zakres realizowanych zadań  | Zadanie 1: Budowa chodników na terenach zabudowanych<br>Zadanie 2: Budowa chodników wzdłuż dróg   |
| 4 Lokalizacja (miejsce przeprowadzenia danego projektu)   | Teren pasa drogowego na odcinku przebiegającym przez sołectwo Komorniki   |
| 5 Szacowana wartość   | 300 000,00 zł   |
| 6 Prognozowane rezultaty wraz ze sposobem ich oceny i zmierzenia w odniesieniu do celów rewitalizacji | <p>Prognozowane rezultaty w okresie wdrażania Programu Rewitalizacji:<br/>Poprawa bezpieczeństwa na terenie sołectwa Komorniki poprzez budowę chodników.</p> <p>Sposób pomiaru rezultatów:</p> <ul style="list-style-type: none"> <li>• protokoły odbioru</li> <li>• dokumentacja fotograficzna.</li> </ul> |

|   |   |
|---|---|
| 1 Nazwa projektu  | <b>Projekt rewitalizacyjny nr 10</b><br><b>Budowy systemu ścieżek rowerowych wraz z rekreacyjną infrastrukturą towarzyszącą na obszarze rewitalizowanym</b>   |
| 2 Wskazanie podmiotów realizujących projekt   | Gmina Kluczewsko  |
| 3 Zakres realizowanych zadań  | Wytyczenie trasy, oznaczenie, wyrównanie nawierzchni, budowa małej architektury (kładki, wiaty, ławki, stoły kosze, tablice informacyjne, mapy, itp.)   |
| 4 Lokalizacja (miejsce przeprowadzenia danego projektu)   | Teren miejscowości Komorniki  |
| 5 Szacowana wartość   | 200 000,00 zł   |
| 6 Prognozowane rezultaty wraz ze sposobem ich oceny i zmierzenia w odniesieniu do celów rewitalizacji | <p>Prognozowane rezultaty:<br/>Inwestycja wpisuje się w sieć ścieżek rowerowych planowanych na terenie Gminy Kluczewsko.</p> <p>Sposób pomiaru rezultatów:</p> <ul style="list-style-type: none"> <li>• protokoły odbioru,</li> </ul> |



|  |   |
|--|---|
|  | <ul style="list-style-type: none"> <li>• dokumentacja techniczna,</li> <li>• dokumentacja fotograficzna.</li> </ul> |
|--|---|

### Projekty rewitalizacyjne w sferze technicznej

|   |   |
|---|---|
| 1 Nazwa projektu  | <b>Projekt rewitalizacyjny nr 11<br/>Termomodernizacja oraz doposażenie Szkoły w Komornikach wraz z zagospodarowaniem terenu wokół.</b>   |
| 2 Wskazanie podmiotów realizujących projekt   | Gmina Kluczewsko<br>Szkoła w Komornikach  |
| 3 Zakres realizowanych zadań  | Zadanie 1: Termomodernizacja<br>Zakres robót przewiduje m.in.:<br>- wymiana grzejników<br>- częściowa wymiana okien<br>- kolektory fotowoltaiczne<br>- wymiana oświetlenie na energooszczędne<br>Zadanie 2: Modernizacja pomieszczeń m.in.<br>- wymiana posadzki<br>- wymiana drzwi wewnętrznych<br>Zadanie 3: Zakup wyposażenia<br>- zakup pomocy dydaktycznych, sprzętu komputerowego<br>- doposażenie sal matematyczno - przyrodniczych<br>Zadanie 4: Zagospodarowanie terenu wokół<br>- budowa boiska wielofunkcyjnego<br>- budowa parkingu<br>- nasadzenie zieleni<br>- wymiana ogrodzenia |
| 4 Lokalizacja (miejsce przeprowadzenia danego projektu)   | Szkoła w Komornikach  |
| 5 Szacowana wartość   | 700 000,00 zł   |
| 6 Prognozowane rezultaty wraz ze sposobem ich oceny i zmierzenia w odniesieniu do celów rewitalizacji | Poprawa efektywności energetycznej poprzez termomodernizację budynku Szkoły w Komornikach,<br><br>Sposób pomiaru rezultatów:<br><ul style="list-style-type: none"> <li>• protokoły odbioru,</li> <li>• dokumentacja fotograficzna.</li> </ul>   |

|   |  |
|---|--|
| 1 Nazwa projektu                            | <b>Projekt rewitalizacyjny nr 12<br/>Termomodernizacja budynku gospodarczego obok szkoły w Komornikach</b> |
| 2 Wskazanie podmiotów realizujących projekt | Gmina Kluczewsko   |
| 3 Zakres realizowanych zadań                | Prace remontowe wewnątrz oraz na zewnątrz budynku.<br>- wymiana dachu<br>- wymiana drzwi, okien            |





Program Rewitalizacji Gminy Kluczewsko na lata 2016-2023

|   |  |
|---|--|
|   | - wszelakiego rodzaju prace remontowe wewnątrz budynku   |
| 4 Lokalizacja (miejsce przeprowadzenia danego projektu)   | Działka nr 139   |
| 5 Szacowana wartość   | 150 000,00 zł  |
| 6 Prognozowane rezultaty wraz ze sposobem ich oceny i zmierzenia w odniesieniu do celów rewitalizacji | Poprawa efektywności energetycznej poprzez termomodernizację budynku gospodarczego obok Szkoły w Komornikach,<br><br>Sposób pomiaru rezultatów: <ul style="list-style-type: none"><li>• protokoły odbioru,</li><li>• dokumentacja fotograficzna.</li></ul> |



## 7 Charakterystyka pozostałych rodzajów przedsięwzięć rewitalizacyjnych realizujących kierunki działań mających na celu eliminację lub ograniczenie negatywnych zjawisk powodujących sytuację kryzysową

Poniżej przedstawiamy charakterystykę przedsięwzięć rewitalizacyjnych realizujących kierunki działań mających na celu eliminację lub ograniczenie negatywnych zjawisk powodujących sytuację kryzysową na obszarze rewitalizacji nr 1 obejmującym sołectwo Kluczewsko:

| <b>UZUPEŁNIAJĄCA LISTA PRZEDSIĘWZIĘĆ REWITALIZACYJNYCH</b>          |  |                           |
|---|--|---------------------------|
| <b>L.p.</b>   | <b>Sfera wraz z nazwą projektu</b>   | <b>Szacunkowa wartość</b> |
| <b>Projekty rewitalizacyjne w sferze społecznej</b>                 |  |                           |
| 1   | Wspieranie organizacji pozarządowych   | 80 000,00 zł              |
| <b>Projekty rewitalizacyjne w sferze gospodarczej</b>               |  |                           |
| 2   | Powstawanie gospodarstw agroturystycznych  | 50 000,00 zł              |
| 3   | Wsparcie inwestycyjne MŚP na obszarze rewitalizacji  | 1 000 000,00 zł           |
| <b>Projekty rewitalizacyjne w sferze środowiskowej</b>              |  |                           |
| 4   | EWE i OZE na budynkach prywatnych  | 300 000,00 zł             |
| 5   | Edukacja ekologiczna   | 20 000,00 zł              |
| <b>Projekty rewitalizacyjne w sferze funkcjonalno-przestrzennej</b> |  |                           |
| 6   | Budowa szerokopasmowego internetu  | 150 000,00 zł             |
| <b>Projekty rewitalizacyjne w sferze technicznej</b>                |  |                           |
| 7   | Termomodernizacja Budynku OSP  | 300 000,00 zł             |
| 8   | Termomodernizacja Ośrodka Zdrowia  | 300 000,00 zł             |
| 9   | Zagospodarowanie terenu wokół Ośrodka Zdrowia  | 70 000,00 zł              |
| 10  | Zachowanie dziedzictwa kulturowego na terenie miejscowości Kluczewsko                                    | 10 000,00 zł              |
| 11  | Zachowanie dziedzictwa kulturowego na terenie miejscowości Kluczewsko - Renowacja Kościoła św. Wawrzyńca | 1 000 000,00 zł           |
| <b>RAZEM wartość projektów uzupełniających</b>                      |  | <b>3 280 000,00 zł</b>    |



**Projekty rewitalizacyjne w sferze społecznej**

|   |  |
|---|--|
| 1 Nazwa projektu  | <b>Projekt rewitalizacyjny nr 1<br/>Wspieranie organizacji pozarządowych</b>   |
| 2 Wskazanie podmiotów realizujących projekt   | Gmina Kluczewsko<br>Rada Sołecka<br>Ochotnicza Straż Pożarna w Kluczewsku<br>Organizacje pozarządowe<br>Gminny Ośrodek Pomocy Społecznej w Kluczewsku<br>Gminna Biblioteka Publiczna w Kluczewsku<br>Lokalna Grupa Działania   |
| 3 Zakres realizowanych zadań  | Zadanie 1: Wdrażanie programu grantowego „Małe granty rewitalizacji” na realizację inicjatyw oddolnych na obszarze rewitalizacji.<br>Zadanie 2: Realizacja partnerskich projektów mających na celu rozwijanie pasji i zainteresowań mieszkańców miejscowości Kluczewsko.<br>Zadanie 3: Wdrażanie innych pomysłów na projekty realizowane przez organizacje pozarządowe i zorganizowane grupy nieformalne.  |
| 4 Lokalizacja (miejsce przeprowadzenia danego projektu)   | Teren miejscowości Kluczewsko<br>Centrum Informacji Turystycznej w Kluczewsku<br>Remiza OSP Kluczewsko   |
| 5 Szacowana wartość   | 80 000,00 zł   |
| 6 Prognozowane rezultaty wraz ze sposobem ich oceny i zmierzenia w odniesieniu do celów rewitalizacji | Prognozowane rezultaty w okresie wdrażania Programu Rewitalizacji: <ul style="list-style-type: none"> <li>• liczba projektów partnerskich zrealizowanych na obszarze rewitalizacji, gdzie jednym z partnerów jest organizacja pozarządowa – 8,</li> <li>• liczba inicjatyw oddolnych zrealizowanych w konkursie „Małe granty rewitalizacji” – 16,</li> <li>• liczba instytucji, organizacji, grup nieformalnych, które otrzymały wsparcie – 4.</li> </ul> <p>Sposób pomiaru rezultatów:</p> <ul style="list-style-type: none"> <li>• listy obecności,</li> <li>• sprawozdania z realizacji projektów grantowych,</li> <li>• dokumentacja fotograficzna.</li> </ul> |

**Projekty rewitalizacyjne w sferze gospodarczej**

|   |  |
|---|--|
| 1 Nazwa projektu                            | <b>Projekt rewitalizacyjny nr 2<br/>Powstawanie gospodarstw agroturystycznych</b>  |
| 2 Wskazanie podmiotów realizujących projekt | Mieszkańcy miejscowości Kluczewsko<br>Gmina Kluczewsko<br>Rada Sołecka<br>Ośrodek Doradztwa Rolniczego w Modliszewicach<br>Stowarzyszenia<br>Agencja Restrukturyzacji i Modernizacji Rolnictwa w Kielcach    |
| 3 Zakres realizowanych zadań                | Na terenie miejscowości Kluczewsko funkcjonuj 1 gospodarstwo agroturystyczne – istnieje potrzeba rozwoju i wsparcia tego kierunku na obszarze rewitalizacji. Dzięki dotacjom m.in. ARiMR istnieje szansa, że |



Program Rewitalizacji Gminy Kluczewsko na lata 2016-2023

|   |  |
|---|--|
|   | powstaną gospodarstwa agroturystyczne.   |
| 4 Lokalizacja (miejsce przeprowadzenia danego projektu)   | Teren miejscowości Kluczewsko  |
| 5 Szacowana wartość   | 50 000,00 zł   |
| 6 Prognozowane rezultaty wraz ze sposobem ich oceny i zmierzenia w odniesieniu do celów rewitalizacji | <p>Prognozowane rezultaty w okresie wdrażania Programu Rewitalizacji:<br/>Zakładamy, że powstaną 2 gospodarstwa agroturystyczne.<br/>W przypadku utworzenia na terenie miejscowości i gminy nowych gospodarstw agroturystycznych istnieje możliwość wspólnej promocji produktów turystycznych (także ich tworzenia).</p> <p>Sposób pomiaru rezultatów:</p> <ul style="list-style-type: none"> <li>• wykaz gospodarstw agroturystycznych Urzędu Gminy Kluczewsko,</li> <li>• strony internetowe gospodarstw agroturystycznych,</li> <li>• www gminy Kluczewsko,</li> <li>• dokumentacja fotograficzna.</li> </ul> |

|   |   |
|---|---|
| 1 Nazwa projektu  | <b>Projekt rewitalizacyjny nr 3<br/>Wsparcie inwestycyjne MŚP na obszarze rewitalizacji</b>   |
| 2 Wskazanie podmiotów realizujących projekt   | Przedsiębiorstwa – podmioty prywatne  |
| 3 Zakres realizowanych zadań  | Będą to różne przedsięwzięcia obecnie działających firm na obszarze rewitalizacji oraz tych, które powstaną w kolejnych latach. Inwestycje będą dotyczyły wdrażania innowacji produktowych i procesowych oraz zakupu maszyn, urządzeń, budowy i modernizacji budynków przez przedsiębiorców do prowadzenia i rozwijania działalności gospodarczych. |
| 4 Lokalizacja (miejsce przeprowadzenia danego projektu)   | Teren całego sołectwa Kluczewsko  |
| 5 Szacowana wartość   | 1 000 000 zł  |
| 6 Prognozowane rezultaty wraz ze sposobem ich oceny i zmierzenia w odniesieniu do celów rewitalizacji | <p>Rezultaty:<br/>Zmniejszenie bezrobocia na terenie rewitalizacji.<br/>Zwiększenie innowacyjności przedsiębiorstw.</p> <p>Źródła pomiaru:</p> <ul style="list-style-type: none"> <li>• Mapa dotacji.gov.pl</li> <li>• Informacje uzyskiwane od lokalnych przedsiębiorców.</li> </ul>   |

**Projekty rewitalizacyjne w sferze środowiskowej**

|   |  |
|---|--|
| 1 Nazwa projektu                            | <b>Projekt rewitalizacyjny nr 4<br/>EWE i OZE na budynkach prywatnych</b>                              |
| 2 Wskazanie podmiotów realizujących projekt | Wojewódzki Fundusz Ochrony Środowiska i Gospodarki Wodnej w Kielcach<br>Mieszkańcy sołectwa Kluczewsko |
| 3 Zakres realizowanych                      | EWE – efektywne wykorzystanie energii to m.in. głęboka   |



Program Rewitalizacji Gminy Kluczewsko na lata 2016-2023

|   |  |
|---|--|
| zadań   | <p>termomodernizacja polegająca na:</p> <ul style="list-style-type: none"> <li>• wymiana okien na energooszczędne,</li> <li>• wstawienie na poddaszu okien dachowych na energooszczędne,</li> <li>• ocieplenie ścian zewnętrznych,</li> <li>• ocieplenie dachu i stropu,</li> <li>• Wymiana grzejników na nowe, energooszczędne,</li> <li>• Wymiana kotła,</li> <li>• zainstalowanie wentylacji mechanicznej z rekuperacją.</li> </ul> <p>OZE - odnawialne źródła energii – źródła energii, których wykorzystywanie nie wiąże się z długotrwałym ich deficytem, ponieważ ich zasób odnawia się w krótkim czasie. Takimi źródłami są między innymi wiatr, promieniowanie słoneczne, opady, pływy morskie, fale morskie i geotermia. Najpopularniejsze urządzenia OZE dla gospodarstw domowych to panele fotowoltaiczne, solarne, pompy ciepła.</p> <p>W ramach rewitalizacji zakłada się, że część indywidualnych gospodarstw domowych skorzysta ze wsparcia (także w formie dotacji, pożyczek) na wdrożenie EWE i OZE.</p> |
| 4 Lokalizacja (miejsce przeprowadzenia danego projektu)   | Indywidualne gospodarstwa domowe na terenie sołectwa Kluczewsko  |
| 5 Szacowana wartość   | 300 000,00 zł  |
| 6 Prognozowane rezultaty wraz ze sposobem ich oceny i zmierzenia w odniesieniu do celów rewitalizacji | <p>Prognozowane rezultaty w okresie wdrażania Programu Rewitalizacji:<br/>Minimum 10 gospodarstw domowych w okresie wdrażania Programu Rewitalizacji wdroży i zainstaluje EWE i/lub OZE.</p> <p>Sposób pomiaru rezultatów:</p> <ul style="list-style-type: none"> <li>• informacje WFOŚiGW w Kielcach,</li> <li>• dane własne Urzędu Gminy Kluczewsko,</li> <li>• informacje zbierane od mieszkańców w formie ankiet,</li> <li>• dokumentacja fotograficzna.</li> </ul>  |

|   |   |
|---|---|
| 1 Nazwa projektu                            | <b>Projekt rewitalizacyjny nr 5<br/>Edukacja ekologiczna</b>  |
| 2 Wskazanie podmiotów realizujących projekt | <p>Zespół Szkół w Kluczewsku<br/>Wojewódzki Fundusz Ochrony Środowiska i Gospodarki Wodnej w Kielcach<br/>Fundacje zajmujące się edukacją ekologiczną<br/>Rada Sołecka<br/>Ochotnicza Straż Pożarna w Kluczewsku<br/>Stowarzyszenia.<br/>Gminna Biblioteka Publiczna w Kluczewsku<br/>Ośrodek Doradztwa Rolniczego w Modliszewicach<br/>KUZG</p>  |
| 3 Zakres realizowanych zadań                | <p>Zadanie 1: Edukacja ekologiczna w Zespole Szkół w Kluczewsku<br/>Zakłada się realizację różnego rodzaju akcji (np. sprzątanie świata, zakładanie ogródka na parapecie okna), przeprowadzenie badań i doświadczeń, konkursów (np. przyrodniczo-plastycznych, fotograficznych, wierszyki i opowiadania o tematyce ekologicznej), szkoleń, pogadanek w szkołach, dokarmianie ptaków w trakcie zimy, wycieczki do lasu, itp.</p> |



Program Rewitalizacji Gminy Kluczewsko na lata 2016-2023

|   |   |
|---|---|
|   | Zadanie 2: Edukacja ekologiczna w edukacji wczesnoszkolnej.<br>Zadanie 3: Edukacja ekologiczna dla dorosłych mieszkańców miejscowości Kluczewsko.<br>Zadanie 4: Promocja żywności ekologicznej i zdrowego trybu życia.<br>Zadanie 5: Inne działania związane z edukacją ekologiczną.  |
| 4 Lokalizacja (miejsce przeprowadzenia danego projektu)   | Zespół Szkół w Kluczewsku<br>CIT<br>Stadion sportowy  |
| 5 Szacowana wartość   | 20 000,00 zł  |
| 6 Prognozowane rezultaty wraz ze sposobem ich oceny i zmierzenia w odniesieniu do celów rewitalizacji | Prognozowane rezultaty w okresie wdrażania Programu Rewitalizacji:<br>W okresie wdrażania Programu: <ul style="list-style-type: none"> <li>• przeprowadzenie min. 16 akcji ekologicznych,</li> <li>• zorganizowanie 16 konkursów ekologicznych,</li> <li>• przeprowadzenie 20 pogadanek nt. ekologii,</li> </ul> Sposób pomiaru: <ul style="list-style-type: none"> <li>• listy obecności,</li> <li>• sprawozdania z działalności Zespołu Szkół,</li> <li>• sprawozdania z działalności stowarzyszeń,</li> <li>• dokumentacja fotograficzna.</li> </ul> |

**Projekty rewitalizacyjne w sferze funkcjonalno-przestrzennej**

|   |   |
|---|---|
| <b>1 Nazwa projektu</b>   | <b>Projekt rewitalizacyjny nr 6<br/>Budowa szerokopasmowego internetu</b>   |
| 2 Wskazanie podmiotów realizujących projekt   | Gmina Kluczewsko<br>Przedsiębiorstwa prywatne oferujące usługi związane z dostępem do internetu<br>Województwo Świętokrzyskie<br>Mieszkańcy sołectwa Kluczewsko   |
| 3 Zakres realizowanych zadań  | Szerokopasmowy dostęp do internetu – usługa polegająca na łączeniu z internetem za pomocą szybkiego łącza lub medium o dużej przepustowości. Połączenie wykorzystuje szerokie pasmo częstotliwości wytwarzane przez modem. Najczęściej do tego celu wykorzystuje się technologie z rodziny DSL (xDSL), WiMAX, PON, DOCSIS lub inne podobne.<br>Projekt rewitalizacyjny zakłada budowę takiego szerokopasmowego internetu przynajmniej w części sołectwa Kluczewsko. |
| 4 Lokalizacja (miejsce przeprowadzenia danego projektu)   | Potencjalnie może zostać objęty cały teren sołectwa Kluczewsko  |
| 5 Szacowana wartość   | 150 000,00 zł   |
| 6 Prognozowane rezultaty wraz ze sposobem ich oceny i zmierzenia w odniesieniu do celów rewitalizacji | Prognozowane rezultaty w okresie wdrażania Programu Rewitalizacji: <ul style="list-style-type: none"> <li>• minimum 20 gospodarstw domowych posiada dostęp do szerokopasmowego internetu na obszarze rewitalizacji,</li> </ul> Sposób pomiaru rezultatów: <ul style="list-style-type: none"> <li>• ankiety,</li> <li>• dokumentacja fotograficzna.</li> </ul>   |





**Projekty rewitalizacyjne w sferze technicznej**

|   |  |
|---|--|
| 1 Nazwa projektu  | <b>Projekt rewitalizacyjny nr 7<br/>Termomodernizacja Budynku OSP</b>  |
| 2 Wskazanie podmiotów realizujących projekt   | OSP Kluczewsko   |
| 3 Zakres realizowanych zadań  | Zadanie 1: Termomodernizacja budynku OSP<br>Zakres robót przewiduje m.in.:<br>- remont i ocieplenie dachu lub wymiana<br>- wymiana grzejników<br>- fotowoltaika<br>- instalacja co<br>-                                      |
| 4 Lokalizacja (miejsce przeprowadzenia danego projektu)   | OSP Kluczewsko   |
| 5 Szacowana wartość   | 300 000,00 zł  |
| 6 Prognozowane rezultaty wraz ze sposobem ich oceny i zmierzenia w odniesieniu do celów rewitalizacji | Poprawa efektywności energetycznej poprzez termomodernizację budynku OSP.<br><br>Sposób pomiaru rezultatów:<br><ul style="list-style-type: none"> <li>• protokoły odbioru,</li> <li>• dokumentacja fotograficzna.</li> </ul> |

|   |  |
|---|--|
| 1 Nazwa projektu  | <b>Projekt rewitalizacyjny nr 8<br/>Termomodernizacja Ośrodka Zdrowia</b>  |
| 2 Wskazanie podmiotów realizujących projekt   | Gmina Kluczewsko<br>Ośrodek Zdrowia  |
| 3 Zakres realizowanych zadań  | Zadanie 1: Termomodernizacja budynku Ośrodka Zdrowia<br>Zakres robót przewiduje m.in.:<br>- remont i ocieplenie dachu<br>- wymiana grzejników<br>- fotowoltaika  |
| 4 Lokalizacja (miejsce przeprowadzenia danego projektu)   | Ośrodek Zdrowia  |
| 5 Szacowana wartość   | 300 000,00 zł  |
| 6 Prognozowane rezultaty wraz ze sposobem ich oceny i zmierzenia w odniesieniu do celów rewitalizacji | Poprawa efektywności energetycznej poprzez termomodernizację budynku Ośrodka Zdrowia.<br><br>Sposób pomiaru rezultatów:<br><ul style="list-style-type: none"> <li>• protokoły odbioru,</li> <li>• dokumentacja fotograficzna.</li> </ul> |



Program Rewitalizacji Gminy Kluczewsko na lata 2016-2023

|   |  |
|---|--|
| 1 Nazwa projektu  | <b>Projekt rewitalizacyjny nr 9<br/>Zagospodarowanie terenu wokół Ośrodka Zdrowia</b>  |
| 2 Wskazanie podmiotów realizujących projekt   | Gmina Kluczewsko<br>Ośrodek Zdrowia  |
| 3 Zakres realizowanych zadań  | Zakres robót przewiduje m.in.:<br>- wymiana ogrodzenia<br>- dobudowa i remont parkingu<br>- budowa chodnika<br>- zagospodarowanie zieleni  |
| 4 Lokalizacja (miejsce przeprowadzenia danego projektu)   | Ośrodek Zdrowia  |
| 5 Szacowana wartość   | 70 000,00 zł   |
| 6 Prognozowane rezultaty wraz ze sposobem ich oceny i zmierzenia w odniesieniu do celów rewitalizacji | Uporządkowanie terenu wokół Ośrodka Zdrowia<br><br>Sposób pomiaru rezultatów:<br><ul style="list-style-type: none"> <li>• protokoły odbioru,</li> <li>• dokumentacja fotograficzna.</li> </ul> |

|   |  |
|---|--|
| 1 Nazwa projektu  | <b>Projekt rewitalizacyjny nr 10<br/>Zachowanie dziedzictwa kulturowego na terenie miejscowości Kluczewsko</b>   |
| 2 Wskazanie podmiotów realizujących projekt   | Gmina Kluczewsko<br>Zespół Szkół w Kluczewsku<br>Rada Sołecka<br>Ochotnicza Straż Pożarna w Kluczewsku<br>Stowarzyszenia<br>Gminna Biblioteka Publiczna w Kluczewsku   |
| 3 Zakres realizowanych zadań  | Przedsięwzięcie obejmuje restaurację i dbanie o występujące na terenie miejscowości Kluczewsko - kapliczki, krzyże i figury przydrożne.  |
| 4 Lokalizacja (miejsce przeprowadzenia danego projektu)   | Teren miejscowości Kluczewsko  |
| 5 Szacowana wartość   | 10 000,00 zł   |
| 6 Prognozowane rezultaty wraz ze sposobem ich oceny i zmierzenia w odniesieniu do celów rewitalizacji | Prognozowane rezultaty w okresie wdrażania Programu Rewitalizacji:<br>- Liczba elementów dziedzictwa kulturowego, które zostaną odrestaurowane,<br><br>Sposób pomiaru rezultatów:<br><ul style="list-style-type: none"> <li>• protokoły odbioru,</li> <li>• dokumentacja fotograficzna.</li> </ul> |



Program Rewitalizacji Gminy Kluczewsko na lata 2016-2023

|   |  |
|---|--|
| 1 Nazwa projektu  | <b>Projekt rewitalizacyjny nr 11</b><br><b>Zachowanie dziedzictwa kulturowego na terenie miejscowości Kluczewsko - Renowacja Kościoła św. Wawrzyńca</b>  |
| 2 Wskazanie podmiotów realizujących projekt   | Parafia Św. Wawrzyńca  |
| 3 Zakres realizowanych zadań  | Renowacja Parafii Św. Wawrzyńca  |
| 4 Lokalizacja (miejsce przeprowadzenia danego projektu)   | Parafia Św. Wawrzyńca w miejscowości Kluczewsko  |
| 5 Szacowana wartość   | 1 000 000,00 zł  |
| 6 Prognozowane rezultaty wraz ze sposobem ich oceny i zmierzenia w odniesieniu do celów rewitalizacji | Prognozowane rezultaty w okresie wdrażania Programu Rewitalizacji:<br>- Liczba elementów dziedzictwa kulturowego, które zostaną odrestaurowane,<br><br>Sposób pomiaru rezultatów: <ul style="list-style-type: none"><li>• protokoły odbioru,</li><li>• dokumentacja fotograficzna.</li></ul> |



**Miejscowość Dobromierz – obszar rewitalizacji nr 2**

Poniżej przedstawiamy charakterystykę przedsięwzięć rewitalizacyjnych realizujących kierunki działań mających na celu eliminację lub ograniczenie negatywnych zjawisk powodujących sytuację kryzysową na obszarze rewitalizacji nr 2 obejmującym sołectwo Dobromierz:

| UZUPEŁNIAJĄCA LISTA PRZEDSIĘWZIĘĆ REWITALIZACYJNYCH                 |   |                        |
|---|---|------------------------|
| L.p.  | Sfera wraz z nazwą projektu   | Szacunkowa wartość     |
| <b>Projekty rewitalizacyjne w sferze społecznej</b>                 |   |                        |
| 1   | Wspieranie organizacji pozarządowych                                  | 40 000,00 zł           |
| <b>Projekty rewitalizacyjne w sferze gospodarczej</b>               |   |                        |
| 2   | Wsparcie inwestycyjne MŚP na obszarze rewitalizacji                   | 1 000 000,00 zł        |
| <b>Projekty rewitalizacyjne w sferze środowiskowej</b>              |   |                        |
| 3   | Edukacja ekologiczna  | 20 000,00 zł           |
| 4   | EWE i OZE na budynkach prywatnych                                     | 200 000,00 zł          |
| <b>Projekty rewitalizacyjne w sferze funkcjonalno-przestrzennej</b> |   |                        |
| 5   | Budowa szerokopasmowego internetu                                     | 150 000,00 zł          |
| 6   | Zagospodarowanie terenu wokół budynku OSP w Dobromierzu               | 150 000,00 zł          |
| 7   | Stworzenie miejsca rekreacji poprzez zagospodarowanie Parku           | 400 000,00 zł          |
| <b>Projekty rewitalizacyjne w sferze technicznej</b>                |   |                        |
| 8   | Zachowanie dziedzictwa kulturowego na terenie miejscowości Dobromierz | 10 000,00 zł           |
| <b>RAZEM wartość projektów uzupełniających</b>                      |   | <b>1 970 000,00 zł</b> |

**Projekty rewitalizacyjne w sferze społecznej**

|   |   |
|---|---|
| 1 Nazwa projektu  | <b>Projekt rewitalizacyjny nr 1<br/>Wspieranie organizacji pozarządowych</b>  |
| 2 Wskazanie podmiotów realizujących projekt             | Gmina Kluczewsko<br>Rada Sołecka<br>Stowarzyszenia<br>Ochotnicza Straż Pożarna w Dobromierzu<br>Gminny Ośrodek Pomocy Społecznej w Kluczewsku<br>Gminna Biblioteka Publiczna w Kluczewsku   |
| 3 Zakres realizowanych zadań                            | Zadanie 1: Wdrażanie programu grantowego „Małe granty rewitalizacji” na realizację inicjatyw oddolnych na obszarze rewitalizacji.<br>Zadanie 2: Realizacja partnerskich projektów mających na celu rozwijanie pasji i zainteresowań mieszkańców miejscowości Dobromierz.<br>Zadanie 3: Wdrażanie innych pomysłów na projekty realizowane przez organizacje pozarządowe i zorganizowane grupy nieformalne. |
| 4 Lokalizacja (miejsce przeprowadzenia danego projektu) | Teren miejscowości Dobromierz<br>Budynek OSP i świetlicy wiejskiej w Dobromierzu  |
| 5 Szacowana wartość                                     | 40 000,00 zł  |
| 6 Prognozowane rezultaty wraz ze                        | Prognozowane rezultaty w okresie wdrażania Programu Rewitalizacji: <ul style="list-style-type: none"> <li>liczba projektów partnerskich zrealizowanych na obszarze</li> </ul>   |



Program Rewitalizacji Gminy Kluczewsko na lata 2016-2023

|   |   |
|---|---|
| <p>sposobem ich oceny i zmierzenia w odniesieniu do celów rewitalizacji</p> | <p>rewitalizacji, gdzie jednym z partnerów jest organizacja pozarządowa – 5,</p> <ul style="list-style-type: none"> <li>• liczba inicjatyw oddolnych zrealizowanych w konkursie „Małe granty rewitalizacji” – 20,</li> <li>• liczba instytucji, organizacji, grup nieformalnych, które otrzymały wsparcie – 10.</li> </ul> <p>Sposób pomiaru rezultatów:</p> <ul style="list-style-type: none"> <li>• listy obecności,</li> <li>• sprawozdania z realizacji projektów grantowych,</li> <li>• dokumentacja fotograficzna.</li> </ul> |
|---|---|

**Projekty rewitalizacyjne w sferze gospodarczej**

|  |  |
|--|--|
| <p>1 Nazwa projektu</p>  | <p><b>Projekt rewitalizacyjny nr 2</b><br/><b>Wsparcie inwestycyjne MŚP na obszarze rewitalizacji</b></p>  |
| <p>2 Wskazanie podmiotów realizujących projekt</p>   | <p>Przedsiębiorstwa – podmioty prywatne</p>  |
| <p>3 Zakres realizowanych zadań</p>  | <p>Będą to różne przedsięwzięcia obecnie działających firm na obszarze rewitalizacji oraz tych, które powstaną w kolejnych latach. Inwestycje będą dotyczyły wdrażania innowacji produktowych i procesowych oraz zakupu maszyn, urządzeń, budowy i modernizacji budynków przez przedsiębiorców do prowadzenia i rozwijania działalności gospodarczych.</p> |
| <p>4 Lokalizacja (miejsce przeprowadzenia danego projektu)</p>   | <p>Teren całego sołectwa Dobromierz</p>  |
| <p>5 Szacowana wartość</p>   | <p>1 000 000,00 zł</p>   |
| <p>6 Prognozowane rezultaty wraz ze sposobem ich oceny i zmierzenia w odniesieniu do celów rewitalizacji</p> | <p>Rezultaty:<br/>Zmniejszenie bezrobocia na terenie rewitalizacji.<br/>Zwiększenie innowacyjności przedsiębiorstw.</p> <p>Źródła pomiaru:</p> <ul style="list-style-type: none"> <li>• Mapa dotacji.gov.pl</li> <li>• Informacje uzyskiwane od lokalnych przedsiębiorców.</li> </ul>  |



**Projekty rewitalizacyjne w sferze środowiskowej**

|   |   |
|---|---|
| 1 Nazwa projektu  | <b>Projekt rewitalizacyjny nr 3<br/>Edukacja ekologiczna</b>  |
| 2 Wskazanie podmiotów realizujących projekt   | Wojewódzki Fundusz Ochrony Środowiska i Gospodarki Wodnej w Kielcach<br>Fundacje zajmujące się edukacją ekologiczną<br>Gmina Kluczewsko<br>Rada Sołecka<br>Ochotnicza Straż Pożarna w Dobromierzu<br>Stowarzyszenia<br>Szkoły z Dobromierza<br>Ośrodek Doradztwa Rolniczego w Modliszewicach  |
| 3 Zakres realizowanych zadań  | Zadanie 1: Edukacja ekologiczna mieszkańców miejscowości Dobromierz.<br>Zadanie 2: Promocja żywności ekologicznej i zdrowego trybu życia.<br>Zadanie 3: Inne działania związane z edukacją ekologiczną.   |
| 4 Lokalizacja (miejsce przeprowadzenia danego projektu)   | Budynek OSP i świetlicy wiejskiej w Dobromierzu   |
| 5 Szacowana wartość   | 20 000,00 zł  |
| 6 Prognozowane rezultaty wraz ze sposobem ich oceny i zmierzenia w odniesieniu do celów rewitalizacji | Prognozowane rezultaty w okresie wdrażania Programu Rewitalizacji:<br>W okresie wdrażania Programu: <ul style="list-style-type: none"> <li>• przeprowadzenie min. 8 akcji ekologicznych,</li> <li>• zorganizowanie 5 konkursów ekologicznych,</li> <li>• przeprowadzenie 8 pogadanek nt. ekologii,</li> <li>• zorganizowanie 8 szkoleń dot. ekologii.</li> </ul> Sposób pomiaru: <ul style="list-style-type: none"> <li>• listy obecności,</li> <li>• sprawozdanie z działalności świetlicy wiejskiej,</li> <li>• sprawozdania z działalności stowarzyszeń,</li> <li>• dokumentacja fotograficzna.</li> </ul> |

|   |  |
|---|--|
| 1 Nazwa projektu                            | <b>Projekt rewitalizacyjny nr 4<br/>EWE i OZE na budynkach prywatnych</b>  |
| 2 Wskazanie podmiotów realizujących projekt | Wojewódzki Fundusz Ochrony Środowiska i Gospodarki Wodnej w Kielcach<br>Mieszkańcy sołectwa Dobromierz   |
| 3 Zakres realizowanych zadań                | EWE – efektywne wykorzystanie energii to m.in. głęboka termomodernizacja polegająca na: <ul style="list-style-type: none"> <li>• wymiana okien na energooszczędne,</li> <li>• wstawienie na poddaszu okien dachowych na energooszczędne,</li> <li>• ocieplenie ścian zewnętrznych,</li> <li>• ocieplenie dachu i stropu,</li> <li>• Wymiana grzejników na nowe, energooszczędne,</li> <li>• Wymiana kotła,</li> <li>• zainstalowanie wentylacji mechanicznej z rekuperacją.</li> </ul> OZE - odnawialne źródła energii – źródła energii, których |





Program Rewitalizacji Gminy Kluczewsko na lata 2016-2023

|   |  |
|---|--|
|   | wykorzystywanie nie wiąże się z długotrwałym ich deficytem, ponieważ ich zasób odnawia się w krótkim czasie. Takimi źródłami są między innymi wiatr, promieniowanie słoneczne, opady, pływy morskie, fale morskie i geotermia. Najpopularniejsze urządzenia OZE dla gospodarstw domowych to panele fotowoltaiczne, solarne, pompy ciepła.<br>W ramach rewitalizacji zakłada się, że część indywidualnych gospodarstw domowych skorzysta ze wsparcia (także w formie dotacji, pożyczek) na wdrożenie EWE i OZE. |
| 4 Lokalizacja (miejsce przeprowadzenia danego projektu)   | Indywidualne gospodarstwa domowe na terenie sołectwa Dobromierz  |
| 5 Szacowana wartość   | 200 000,00 zł  |
| 6 Prognozowane rezultaty wraz ze sposobem ich oceny i zmierzenia w odniesieniu do celów rewitalizacji | Prognozowane rezultaty w okresie wdrażania Programu Rewitalizacji:<br>Minimum 2 gospodarstwa domowe w okresie wdrażania Programu Rewitalizacji wdroży i zainstaluje EWE i/lub OZE.<br><br>Sposób pomiaru rezultatów: <ul style="list-style-type: none"> <li>• informacje WFOŚiGW w Kielcach,</li> <li>• dane własne Urzędu Gminy Kluczewsko,</li> <li>• informacje zbierane od mieszkańców w formie ankiet,</li> <li>• dokumentacja fotograficzna.</li> </ul>  |

**Projekty rewitalizacyjne w sferze funkcjonalno-przestrzennej**

|   |   |
|---|---|
| 1 Nazwa projektu  | <b>Projekt rewitalizacyjny nr 5<br/>Budowa szerokopasmowego internetu</b>   |
| 2 Wskazanie podmiotów realizujących projekt   | Gmina Kluczewsko<br>Przedsiębiorstwa prywatne oferujące usługi związane z dostępem do internetu<br>Województwo Świętokrzyskie<br>Mieszkańcy sołectwa Dobromierz   |
| 3 Zakres realizowanych zadań  | Szerokopasmowy dostęp do internetu – usługa polegająca na łączeniu z internetem za pomocą szybkiego łącza lub medium o dużej przepustowości. Połączenie wykorzystuje szerokie pasmo częstotliwości wytwarzane przez modem. Najczęściej do tego celu wykorzystuje się technologie z rodziny DSL (xDSL), WiMAX, PON, DOCSIS lub inne podobne.<br>Projekt rewitalizacyjny zakłada budowę takiego szerokopasmowego internetu przynajmniej w części sołectwa Dobromierz. |
| 4 Lokalizacja (miejsce przeprowadzenia danego projektu)   | Potencjalnie może zostać objęty cały teren sołectwa Dobromierz  |
| 5 Szacowana wartość   | 150 000,00 zł   |
| 6 Prognozowane rezultaty wraz ze sposobem ich oceny i zmierzenia w odniesieniu do celów rewitalizacji | Prognozowane rezultaty w okresie wdrażania Programu Rewitalizacji: <ul style="list-style-type: none"> <li>• minimum 5 gospodarstw domowych posiada dostęp do szerokopasmowego internetu na obszarze rewitalizacji,</li> </ul> Sposób pomiaru rezultatów: <ul style="list-style-type: none"> <li>• ankiety,</li> <li>• dokumentacja fotograficzna.</li> </ul>  |



Program Rewitalizacji Gminy Kluczewsko na lata 2016-2023

|   |   |
|---|---|
| 1 Nazwa projektu  | <b>Projekt rewitalizacyjny nr 6<br/>Zagospodarowanie terenu wokół budynku OSP w Dobromierzu</b>   |
| 2 Wskazanie podmiotów realizujących projekt   | Gmina Kluczewsko  |
| 3 Zakres realizowanych zadań  | Wybrany obszar nie spełnia w chwili obecnej właściwych funkcji. Zagospodarowanie wolnej przestrzeni umożliwi nadanie temu obszarowi nowych funkcji (rekreacyjnych, kulturalnych).<br>Stworzenie miejsca integracji/ spotkań dla mieszkańców Gminy Kluczewsko sprawi, że nastąpi rozwój kulturalny nie tylko miejscowości, ale i całej Gminy.<br>W ramach zagospodarowania zostanie wykonane: wymienione ogrodzenie, powstanie altana z grillem, ławeczki, ułożenie kostki, nasadzenie zieleni, elementy siłowni zewnętrznej |
| 4 Lokalizacja (miejsce przeprowadzenia danego projektu)   | Dobromierz  |
| 5 Szacowana wartość   | 150 000,00 zł   |
| 6 Prognozowane rezultaty wraz ze sposobem ich oceny i zmierzenia w odniesieniu do celów rewitalizacji | Prognozowane rezultaty w okresie wdrażania Programu Rewitalizacji:<br>Uporządkowanie terenu sołectwa Dobromierz.<br><br>Sposób pomiaru rezultatów: <ul style="list-style-type: none"> <li>• protokoły odbioru,</li> <li>• dokumentacja fotograficzna.</li> </ul>  |

|   |  |
|---|--|
| 1 Nazwa projektu  | <b>Projekt rewitalizacyjny nr 7<br/>Stworzenie miejsca rekreacji poprzez zagospodarowanie Parku</b>  |
| 2 Wskazanie podmiotów realizujących projekt   | Gmina Kluczewsko   |
| 3 Zakres realizowanych zadań  | Wybrany obszar nie spełnia w chwili obecnej właściwych funkcji. Zagospodarowanie wolnej przestrzeni umożliwi nadanie temu obszarowi nowych funkcji (rekreacyjnych, kulturalnych).<br>Stworzenie miejsca integracji/ spotkań dla mieszkańców Gminy Kluczewsko sprawi, że nastąpi rozwój kulturalny nie tylko miejscowości, ale i całej Gminy.<br>W ramach zagospodarowania zostanie wykonane: ułożenie kostki, elementy siłowni zewnętrznej |
| 4 Lokalizacja (miejsce przeprowadzenia danego projektu)   | Dobromierz   |
| 5 Szacowana wartość   | 400 000,00 zł  |
| 6 Prognozowane rezultaty wraz ze sposobem ich oceny i zmierzenia w odniesieniu do celów rewitalizacji | Prognozowane rezultaty w okresie wdrażania Programu Rewitalizacji:<br>Uporządkowanie terenu sołectwa Dobromierz.<br><br>Sposób pomiaru rezultatów: <ul style="list-style-type: none"> <li>• protokoły odbioru,</li> <li>• dokumentacja fotograficzna.</li> </ul>   |



**Projekty rewitalizacyjne w sferze technicznej**

|   |  |
|---|--|
| 1 Nazwa projektu  | <b>Projekt rewitalizacyjny nr 8<br/>Zachowanie dziedzictwa kulturowego na terenie miejscowości Dobromierz</b>  |
| 2 Wskazanie podmiotów realizujących projekt   | Gmina Kluczewsko<br>Rada Sołecka<br>Ochotnicza Straż Pożarna w Dobromierzu<br>Stowarzyszenia<br>Gminna Biblioteka Publiczna w Kluczewsku   |
| 3 Zakres realizowanych zadań  | Przedsięwzięcie obejmuje restaurację i dbanie o występujące na terenie miejscowości Dobromierz - kapliczki, krzyże i figury przydrożne.  |
| 4 Lokalizacja (miejsce przeprowadzenia danego projektu)   | Teren miejscowości Dobromierz  |
| 5 Szacowana wartość   | 10 000,00 zł   |
| 6 Prognozowane rezultaty wraz ze sposobem ich oceny i zmierzenia w odniesieniu do celów rewitalizacji | Prognozowane rezultaty w okresie wdrażania Programu Rewitalizacji:<br>Liczba elementów dziedzictwa kulturowego, które zostaną odrestaurowane,<br><br>Sposób pomiaru rezultatów: <ul style="list-style-type: none"><li>• protokoły odbioru,</li><li>• dokumentacja fotograficzna.</li></ul> |



**Miejscowość Komorniki – obszar rewitalizacji nr 3**

Charakterystyka pozostałych przedsięwzięć rewitalizacyjnych realizujących kierunki działań mających na celu eliminację lub ograniczenie negatywnych zjawisk powodujących sytuację kryzysową na w/w obszarze rewitalizacji

| <b>UZUPEŁNIAJĄCA LISTA PRZEDSIĘWZIĘĆ REWITALIZACYJNYCH</b>          |  |                           |
|---|--|---------------------------|
| <b>L.p.</b>   | <b>Sfera wraz z nazwą projektu</b>   | <b>Szacunkowa wartość</b> |
| <b>Projekty rewitalizacyjne w sferze społecznej</b>                 |  |                           |
| 1   | Wspieranie organizacji pozarządowych   | 40 000,00 zł              |
| <b>Projekty rewitalizacyjne w sferze gospodarczej</b>               |  |                           |
| 2   | Wsparcie inwestycyjne MŚP na obszarze rewitalizacji                          | 1 000 000,00 zł           |
| 3   | Powstawanie gospodarstw agroturystycznych                                    | 50 000,00 zł              |
| <b>Projekty rewitalizacyjne w sferze środowiskowej</b>              |  |                           |
| 4   | EWE i OZE na budynkach prywatnych  | 200 000,00 zł             |
| 5   | Edukacja ekologiczna   | 20 000,00 zł              |
| <b>Projekty rewitalizacyjne w sferze funkcjonalno-przestrzennej</b> |  |                           |
| 6   | Budowa szerokopasmowego internetu  | 150 000,00 zł             |
| <b>Projekty rewitalizacyjne w sferze technicznej</b>                |  |                           |
| 7   | Termomodernizacja oraz doposażenie budynku świetlicy wiejskiej w Komornikach | 300 000,00 zł             |
| 8   | Zachowanie dziedzictwa kulturowego na terenie miejscowości Komorniki         | 10 000,00 zł              |
| <b>RAZEM wartość projektów uzupełniających</b>                      |  | <b>1 770 000,00 zł</b>    |



**Projekty rewitalizacyjne w sferze społecznej**

|   |   |
|---|---|
| 1 Nazwa projektu  | <b>Projekt rewitalizacyjny nr 1<br/>Wspieranie organizacji pozarządowych</b>  |
| 2 Wskazanie podmiotów realizujących projekt   | Gmina Kluczewsko<br>Rada Sołecka<br>Stowarzyszenia<br>Gminny Ośrodek Pomocy Społecznej w Kluczewsku<br>Gminna Biblioteka Publiczna w Kluczewsku   |
| 3 Zakres realizowanych zadań  | Zadanie 1: Wdrażanie programu grantowego „Małe granty rewitalizacji” na realizację inicjatyw oddolnych na obszarze rewitalizacji.<br>Zadanie 2: Realizacja partnerskich projektów mających na celu rozwijanie pasji i zainteresowań mieszkańców miejscowości Komorniki.<br>Zadanie 3: Wdrażanie innych pomysłów na projekty realizowane przez organizacje pozarządowe i zorganizowane grupy nieformalne.  |
| 4 Lokalizacja (miejsce przeprowadzenia danego projektu)   | Teren miejscowości Komorniki<br>Budynek świetlicy wiejskiej w Komornikach<br>Szkoła w Komornikach   |
| 5 Szacowana wartość   | 40 000,00 zł  |
| 6 Prognozowane rezultaty wraz ze sposobem ich oceny i zmierzenia w odniesieniu do celów rewitalizacji | Prognozowane rezultaty w okresie wdrażania Programu Rewitalizacji: <ul style="list-style-type: none"> <li>• liczba projektów partnerskich zrealizowanych na obszarze rewitalizacji, gdzie jednym z partnerów jest organizacja pozarządowa – 7,</li> <li>• liczba inicjatyw oddolnych zrealizowanych w konkursie „Małe granty rewitalizacji” – 10,</li> <li>• liczba instytucji, organizacji, grup nieformalnych, które otrzymały wsparcie – 10.</li> </ul> <p>Sposób pomiaru rezultatów:</p> <ul style="list-style-type: none"> <li>• listy obecności,</li> <li>• sprawozdania z realizacji projektów grantowych,</li> <li>• dokumentacja fotograficzna.</li> </ul> |

**Projekty rewitalizacyjne w sferze gospodarczej**

|   |   |
|---|---|
| 1 Nazwa projektu  | <b>Projekt rewitalizacyjny nr 2<br/>Wsparcie inwestycyjne MŚP na obszarze rewitalizacji</b>   |
| 2 Wskazanie podmiotów realizujących projekt             | Przedsiębiorstwa – podmioty prywatne  |
| 3 Zakres realizowanych zadań                            | Będą to różne przedsięwzięcia obecnie działających firm na obszarze rewitalizacji oraz tych, które powstaną w kolejnych latach. Inwestycje będą dotyczyły wdrażania innowacji produktowych i procesowych oraz zakupu maszyn, urządzeń, budowy i modernizacji budynków przez przedsiębiorców do prowadzenia i rozwijania działalności gospodarczych. |
| 4 Lokalizacja (miejsce przeprowadzenia danego projektu) | Teren całego sołectwa Komorniki   |
| 5 Szacowana wartość                                     | 1 000 000,00 zł   |



Program Rewitalizacji Gminy Kluczewsko na lata 2016-2023

|   |   |
|---|---|
| 6 Prognozowane rezultaty wraz ze sposobem ich oceny i zmierzenia w odniesieniu do celów rewitalizacji | <p>Rezultaty:<br/>Zmniejszenie bezrobocia na terenie rewitalizacji.<br/>Zwiększenie innowacyjności przedsiębiorstw.</p> <p>Źródła pomiaru:</p> <ul style="list-style-type: none"> <li>• Mapa dotacji.gov.pl</li> <li>• Informacje uzyskiwane od lokalnych przedsiębiorców.</li> </ul> |
|---|---|

|   |   |
|---|---|
| 1 Nazwa projektu  | <b>Projekt rewitalizacyjny nr 3<br/>Powstawanie gospodarstw agroturystycznych</b>   |
| 2 Wskazanie podmiotów realizujących projekt   | Mieszkańcy miejscowości Komorniki<br>Gmina Kluczewsko<br>Rada Sołecka<br>Ośrodek Doradztwa Rolniczego w Modliszewicach<br>Stowarzyszenia<br>Agencja Restrukturyzacji i Modernizacji Rolnictwa w Kielcach  |
| 3 Zakres realizowanych zadań  | Na terenie miejscowości Komorniki nie funkcjonuje żadne gospodarstwo agroturystyczne – istnieje potrzeba rozwoju i wsparcia tego kierunku na obszarze rewitalizacji. Dzięki dotacjom m.in. ARiMR istnieje szansa, że powstaną gospodarstwa agroturystyczne.   |
| 4 Lokalizacja (miejsce przeprowadzenia danego projektu)   | Teren miejscowości Komorniki  |
| 5 Szacowana wartość   | 50 000,00 zł  |
| 6 Prognozowane rezultaty wraz ze sposobem ich oceny i zmierzenia w odniesieniu do celów rewitalizacji | <p>Prognozowane rezultaty w okresie wdrażania Programu Rewitalizacji:<br/>Zakładamy, że powstaną 2 gospodarstwa agroturystyczne.<br/>W przypadku utworzenia na terenie miejscowości i gminy nowych gospodarstw agroturystycznych istnieje możliwość powołania stowarzyszenia i wspólnej promocji produktów turystycznych (także ich tworzenia).</p> <p>Sposób pomiaru rezultatów:</p> <ul style="list-style-type: none"> <li>• wykaz gospodarstw agroturystycznych Urzędu Gminy Kluczewsko,</li> <li>• strony internetowe gospodarstw agroturystycznych,</li> <li>• www gminy Kluczewsko,</li> <li>• dokumentacja fotograficzna.</li> </ul> |

**Projekty rewitalizacyjne w sferze środowiskowej**

|   |   |
|---|---|
| 1 Nazwa projektu                            | <b>Projekt rewitalizacyjny nr 4<br/>EWE i OZE na budynkach prywatnych</b>   |
| 2 Wskazanie podmiotów realizujących projekt | Wojewódzki Fundusz Ochrony Środowiska i Gospodarki Wodnej w Kielcach<br>Mieszkańcy sołectwa Komorniki   |
| 3 Zakres realizowanych zadań                | EWE – efektywne wykorzystanie energii to m.in. głęboka termomodernizacja polegająca na: <ul style="list-style-type: none"> <li>• wymiana okien na energooszczędne,</li> <li>• wstawienie na poddaszu okien dachowych na energooszczędne,</li> </ul> |





Program Rewitalizacji Gminy Kluczewsko na lata 2016-2023

|   |   |
|---|---|
|   | <ul style="list-style-type: none"> <li>• ocieplenie ścian zewnętrznych,</li> <li>• ocieplenie dachu i stropu,</li> <li>• Wymiana grzejników na nowe, energooszczędne,</li> <li>• Wymiana kotła,</li> <li>• zainstalowanie wentylacji mechanicznej z rekuperacją.</li> </ul> <p>OZE - odnawialne źródła energii – źródła energii, których wykorzystywanie nie wiąże się z długotrwałym ich deficytem, ponieważ ich zasób odnawia się w krótkim czasie. Takimi źródłami są między innymi wiatr, promieniowanie słoneczne, opady, pływy morskie, fale morskie i geotermia. Najpopularniejsze urządzenia OZE dla gospodarstw domowych to panele fotowoltaiczne, solarne, pompy ciepła.</p> <p>W ramach rewitalizacji zakłada się, że część indywidualnych gospodarstw domowych skorzysta ze wsparcia (także w formie dotacji, pożyczek) na wdrożenie EWE i OZE.</p> |
| 4 Lokalizacja (miejsce przeprowadzenia danego projektu)   | Indywidualne gospodarstwa domowe na terenie sołectwa Komorniki  |
| 5 Szacowana wartość   | 200 000,00 zł   |
| 6 Prognozowane rezultaty wraz ze sposobem ich oceny i zmierzenia w odniesieniu do celów rewitalizacji | <p>Prognozowane rezultaty w okresie wdrażania Programu Rewitalizacji:<br/>Minimum 3 gospodarstwa domowe w okresie wdrażania Programu Rewitalizacji wdroży i zainstaluje EWE i/lub OZE.</p> <p>Sposób pomiaru rezultatów:</p> <ul style="list-style-type: none"> <li>• informacje WFOŚiGW w Kielcach,</li> <li>• dane własne Urzędu Gminy Kluczewsko,</li> <li>• informacje zbierane od mieszkańców w formie ankiet,</li> <li>• dokumentacja fotograficzna.</li> </ul>   |

|  |  |
|--|--|
| 1 Nazwa projektu   | <b>Projekt rewitalizacyjny nr 5</b><br><b>Edukacja ekologiczna</b>   |
| 2 Wskazanie podmiotów realizujących projekt                        | Wojewódzki Fundusz Ochrony Środowiska i Gospodarki Wodnej w Kielcach<br>Fundacje zajmujące się edukacją ekologiczną<br>Gmina Kluczewsko<br>Rada Sołecka<br>Stowarzyszenia<br>Gminna Biblioteka Publiczna w Kluczewsku<br>Ośrodek Doradztwa Rolniczego w Modliszewicach |
| 3 Zakres realizowanych zadań                                       | Zadanie 1: Edukacja ekologiczna mieszkańców miejscowości Komorniki.<br>Zadanie 2: Promocja żywności ekologicznej i zdrowego trybu życia.<br>Zadanie 3: Inne działania związane z edukacją ekologiczną.   |
| 4 Lokalizacja (miejsce przeprowadzenia danego projektu)            | Budynek OSP i świetlicy wiejskiej w Komornikach  |
| 5 Szacowana wartość  | 20 000,00 zł   |
| 6 Prognozowane rezultaty wraz ze sposobem ich oceny i zmierzenia w | <p>Prognozowane rezultaty w okresie wdrażania Programu Rewitalizacji:<br/>W okresie wdrażania Programu:</p> <ul style="list-style-type: none"> <li>• przeprowadzenie min. 8 akcji ekologicznych,</li> <li>• zorganizowanie 5 konkursów ekologicznych,</li> </ul>       |



Program Rewitalizacji Gminy Kluczewsko na lata 2016-2023

|                                    |  |
|------------------------------------|--|
| odniesieniu do celów rewitalizacji | <ul style="list-style-type: none"> <li>• przeprowadzenie 8 pogadań nt. ekologii,</li> <li>• zorganizowanie 8 szkoleń dot. ekologii.</li> </ul> <p>Sposób pomiaru:</p> <ul style="list-style-type: none"> <li>• listy obecności,</li> <li>• sprawozdanie z działalności świetlicy wiejskiej,</li> <li>• sprawozdania z działalności stowarzyszeń,</li> <li>• dokumentacja fotograficzna.</li> </ul> |
|------------------------------------|--|

**Projekty rewitalizacyjne w sferze funkcjonalno-przestrzennej**

|   |  |
|---|--|
| 1 Nazwa projektu  | <b>Projekt rewitalizacyjny nr 6<br/>Budowa szerokopasmowego internetu</b>  |
| 2 Wskazanie podmiotów realizujących projekt   | Gmina Kluczewsko<br>Przedsiębiorstwa prywatne oferujące usługi związane z dostępem do internetu<br>Województwo Świętokrzyskie<br>Mieszkańcy sołectwa Komorniki   |
| 3 Zakres realizowanych zadań  | Szerokopasmowy dostęp do internetu – usługa polegająca na łączeniu z internetem za pomocą szybkiego łącza lub medium o dużej przepustowości. Połączenie wykorzystuje szerokie pasmo częstotliwości wytwarzane przez modem. Najczęściej do tego celu wykorzystuje się technologie z rodziny DSL (xDSL), WiMAX, PON, DOCSIS lub inne podobne.<br>Projekt rewitalizacyjny zakłada budowę takiego szerokopasmowego internetu przynajmniej w części sołectwa Komorniki. |
| 4 Lokalizacja (miejsce przeprowadzenia danego projektu)   | Potencjalnie może zostać objęty cały teren sołectwa Komorniki  |
| 5 Szacowana wartość   | 150 000,00 zł  |
| 6 Prognozowane rezultaty wraz ze sposobem ich oceny i zmierzenia w odniesieniu do celów rewitalizacji | Prognozowane rezultaty w okresie wdrażania Programu Rewitalizacji: <ul style="list-style-type: none"> <li>• minimum 5 gospodarstw domowych posiada dostęp do szerokopasmowego internetu na obszarze rewitalizacji,</li> </ul> <p>Sposób pomiaru rezultatów:</p> <ul style="list-style-type: none"> <li>• ankiety,</li> <li>• dokumentacja fotograficzna.</li> </ul>  |

**Projekty rewitalizacyjne w sferze technicznej**

|   |  |
|---|--|
| 1 Nazwa projektu                            | <b>Projekt rewitalizacyjny nr 7<br/>Termomodernizacja oraz wyposażenie budynku świetlicy wiejskiej w Komornikach</b>                         |
| 2 Wskazanie podmiotów realizujących projekt | Gmina Kluczewsko   |
| 3 Zakres realizowanych zadań                | Zadanie 1: Termomodernizacja budynku świetlicy wiejskiej w Komornikach.<br>Zakres robót w ramach modernizacji w/w budynków przewiduje m.in.: |



Program Rewitalizacji Gminy Kluczewsko na lata 2016-2023

|   |  |
|---|--|
|   | <p>- wymiana i ocieplenie dachu<br/>                     - ocieplenie ścian<br/>                     - instalacja CO + kocioł<br/>                     - częściowa wymiana okien</p> <p>Zadanie 2: Doposażenie świetlicy wiejskiej w Komornikach</p> <p>Zadanie 3: Zagospodarowanie terenu wokół świetlicy wiejskiej w Komornikach</p> <p>- elementy siłowni zewnętrznej<br/>                     - oświetlenie placu wokół świetlicy wiejskiej<br/>                     - adaptacja zieleni<br/>                     - ogrodzenie</p> |
| 4 Lokalizacja (miejsce przeprowadzenia danego projektu)   | Komorniki  |
| 5 Szacowana wartość   | 300 000,00 zł  |
| 6 Prognozowane rezultaty wraz ze sposobem ich oceny i zmierzenia w odniesieniu do celów rewitalizacji | <p>Poprawa stanu infrastruktury kulturalnej. Zagospodarowanie czasu wolnego dzieci i młodzieży. Nowe formy aktywności sportowej.</p> <p>Sposób pomiaru rezultatów:</p> <ul style="list-style-type: none"> <li>• protokoły odbioru,</li> <li>• dokumentacja fotograficzna.</li> </ul>   |

|   |  |
|---|--|
| 1 Nazwa projektu  | <b>Projekt rewitalizacyjny nr 8<br/>Zachowanie dziedzictwa kulturowego na terenie miejscowości Komorniki</b>   |
| 2 Wskazanie podmiotów realizujących projekt   | Gmina Kluczewsko<br>Rada Sołecka<br>Ochotnicza Straż Pożarna w Komornikach<br>Stowarzyszenia<br>Gminna Biblioteka Publiczna w Kluczewsku   |
| 3 Zakres realizowanych zadań  | Przedsięwzięcie obejmuje restaurację i dbanie o występujące na terenie miejscowości Komorniki - kapliczki, krzyże i figury przydrożne.   |
| 4 Lokalizacja (miejsce przeprowadzenia danego projektu)   | Teren miejscowości Komorniki   |
| 5 Szacowana wartość   | 10 000,00 zł   |
| 6 Prognozowane rezultaty wraz ze sposobem ich oceny i zmierzenia w odniesieniu do celów rewitalizacji | <p>Prognozowane rezultaty w okresie wdrażania Programu Rewitalizacji:<br/>                     Liczba elementów dziedzictwa kulturowego, które zostaną odrestaurowane.</p> <p>Sposób pomiaru rezultatów:</p> <ul style="list-style-type: none"> <li>• protokoły odbioru,</li> <li>• dokumentacja fotograficzna.</li> </ul> |



## **8 Mechanizmy zapewnienia komplementarności między poszczególnymi projektami/ przedsięwzięciami rewitalizacyjnymi oraz pomiędzy działaniami różnych podmiotów i funduszy na obszarze objętym programem rewitalizacji**

Program Rewitalizacji Gminy Kluczewsko ujmuje działania w sposób kompleksowy (z uwzględnieniem projektów rewitalizacyjnych współfinansowanych ze środków EFRR, EFS, Funduszu Spójności oraz innych środków publicznych lub prywatnych) tak, aby nie pomijać aspektu społecznego, ekonomicznego, przestrzennego, technicznego, środowiskowego i kulturowego związanego zarówno z danym obszarem, jak i jego otoczeniem. Program złożony jest z wielu różnorodnych projektów (kluczowych i uzupełniających). Projekty są ze sobą wzajemnie powiązane oraz pozostają w synergii. Projekty będą realizowane na terenach o istotnym znaczeniu dla rozwoju całej gminy. Działania ujęte w Programie obejmują zasięgiem całość obszaru rewitalizacji dotkniętego szczególną koncentracją problemów i negatywnych zjawisk kryzysowych. Działania przedstawione w dokumencie są ze sobą powiązane/komplementarne w pięciu aspektach: przestrzennym, problemowym, proceduralno- instytucjonalnym, międzyokresowym i źródeł finansowania.

### **Komplementarność projektów/przedsięwzięć rewitalizacyjnych<sup>4</sup>**

Wszystkie działania zaplanowane w ramach procesu rewitalizacji są ze sobą komplementarne. W ramach procesu rewitalizacji przewidziano zarówno zadania inwestycyjne jak i społeczne.

#### **1 Komplementarność przestrzenna**

Program rewitalizacji będzie efektywnie oddziaływał na całe dotknięte kryzysem obszary, poszczególne projekty/przedsięwzięcia rewitalizacyjne wzajemnie się dopełniają przestrzennie oraz zachodzi między nimi efekt synergii. Projekty realizowane w ramach Programu będą łagodzić lub całkowicie eliminować problemy występujące na obszarach kryzysowych.

#### **2 Komplementarność problemowa**

Zaproponowane w dokumencie projekty będą realizowane na obszarach rewitalizacji i są odpowiedzią na zdiagnozowane na tych terenach problemy. Projekty/przedsięwzięcia, jakie zostaną zrealizowane w ramach procesu rewitalizacji, dopełniają się tematycznie, sprawiając, że program rewitalizacji oddziałuje na obszar zdegradowany we wszystkich niezbędnych aspektach (społecznym, ekonomicznym, przestrzennym, środowiskowym, kulturowym, technicznym).

#### **3 Komplementarność proceduralno-instytucjonalna**

System zarządzania Programem pozwoli na efektywne współdziałanie na jego rzecz różnych instytucji. Za realizację całego Programu będzie odpowiadał Wójt Gminy. Wspierać go będzie Zespół ds. rewitalizacji (utworzony z pracowników Urzędu Gminy) oraz Komitet Rewitalizacyjny złożony z interesariuszy rewitalizacji. Działaniami w sferze społecznej/edukacyjnej będą zajmować się wspólnie z Wójtem jednostki podległe gminie m.in. GOPS czy placówki oświatowe. Są to instytucje, które od lat realizują działania społeczne/ edukacyjne. W sferze technicznej i funkcjonalno-przestrzennej jednostką wdrażającą będzie przede wszystkim Urząd Gminy. W sferze gospodarczej – mieszkańcy i firmy.

---

<sup>4</sup> Przedsięwzięciem rewitalizacyjnym jest działanie (w tym mające charakter ciągły), w szczególności o charakterze społecznym, ekonomicznym, urbanistycznym, budowlanym, środowiskowym, konserwatorskim, edukacyjnym, naukowym, zdrowotnym lub kulturalnym, zawarte lub wynikające z programu rewitalizacji oraz logicznie powiązane z treścią i celami programu rewitalizacji.



#### 4 Komplementarność międzyokresowa

Program zapewnia ciągłość realizowanych od kilku lat działań na terenie gminy. W okresie 2007-2015 zostało zrealizowanych wiele działań, które w obecnej perspektywie będą kontynuowane. Gmina Kluczewsko dokonała analizy i krytycznej oceny dotychczasowych działań w obszarach kryzysowych i na tej podstawie zaplanowała projekty rewitalizacyjne, które będą wdrażane w okresie 2016-2023. Program rewitalizacji zapewnia pełną ciągłość programową (polegającą na kontynuacji i/lub rozwijaniu wsparcia z polityki spójności 2007-2013).

#### 5 Komplementarność źródeł finansowania

Projekty rewitalizacyjne, będą realizowane z różnych źródeł (EFRR, EFS i Funduszu Spójności z wykluczeniem ryzyka podwójnego dofinansowania) jak również środków własnych gminy, środków prywatnych. Źródła finansowania opisano szerzej w pkt. 9 Indyktywne ramy finansowe.

| SZACUNKOWA WARTOŚĆ PROJEKTÓW REWITALIZACYJNYCH OBSZAR 1 MIEJSCOWOŚĆ KLUCZEWSKO |                     |                     |                  |                     |                   |                                   |
|--|---------------------|---------------------|------------------|---------------------|-------------------|-----------------------------------|
| Wyszczególnienie   | Wartość projektów   | Źródła finansowania |                  |                     |                   |                                   |
|  |                     | Gmina Kluczewsko    | inne JST         | Dofinansowanie      |                   | Środki prywatne, w tym granty NGO |
|  |                     |                     |                  | UE                  | Środki krajowe    |                                   |
| Projekty podstawowe  | 2 795 000 zł        | 888 750 zł          | 30 000 zł        | 4 232 250 zł        | 159 000 zł        | 125 000 zł                        |
| Projekty uzupełniające   | 3 280 000 zł        | 190 000 zł          | 30 000 zł        | 2 124 500 zł        | 78 000 zł         | 857 500 zł                        |
| <b>RAZEM</b>   | <b>8 715 000 zł</b> | <b>1 078 750 zł</b> | <b>60 000 zł</b> | <b>6 356 750 zł</b> | <b>237 000 zł</b> | <b>982 500 zł</b>                 |
| %  | 100%                | 12%                 | 1%               | 73%                 | 3%                | 11%                               |

| SZACUNKOWA WARTOŚĆ PROJEKTÓW REWITALIZACYJNYCH OBSZAR 2 MIEJSCOWOŚĆ DOBROMIERZ |                     |                     |                  |                     |                   |                                   |
|--|---------------------|---------------------|------------------|---------------------|-------------------|-----------------------------------|
| Wyszczególnienie   | Wartość projektów   | Źródła finansowania |                  |                     |                   |                                   |
|  |                     | Gmina Kluczewsko    | inne JST         | Dofinansowanie      |                   | Środki prywatne, w tym granty NGO |
|  |                     |                     |                  | UE                  | Środki krajowe    |                                   |
| Projekty podstawowe  | 2 795 000 zł        | 414 750 zł          | 50 000 zł        | 2 014 250 zł        | 216 000 zł        | 100 000 zł                        |
| Projekty uzupełniające   | 1 950 000 zł        | 60 000 zł           | 30 000 zł        | 1 167 500 zł        | 13 000 zł         | 679 500 zł                        |
| <b>RAZEM</b>   | <b>4 745 000 zł</b> | <b>474 750 zł</b>   | <b>80 000 zł</b> | <b>3 181 750 zł</b> | <b>229 000 zł</b> | <b>779 500 zł</b>                 |
| %  | 100%                | 10%                 | 2%               | 67%                 | 5%                | 16%                               |

| SZACUNKOWA WARTOŚĆ PROJEKTÓW REWITALIZACYJNYCH OBSZAR 3 MIEJSCOWOŚĆ KOMORNIKI |                     |                     |                   |                     |                  |                                   |
|---|---------------------|---------------------|-------------------|---------------------|------------------|-----------------------------------|
| Wyszczególnienie  | Wartość projektów   | Źródła finansowania |                   |                     |                  |                                   |
|   |                     | Gmina Kluczewsko    | inne JST          | Dofinansowanie      |                  | Środki prywatne, w tym granty NGO |
|   |                     |                     |                   | UE                  | Środki krajowe   |                                   |
| Projekty podstawowe   | 2 335 000 zł        | 341 750 zł          | 100 000 zł        | 1 753 250 zł        | 15 000 zł        | 125 000 zł                        |
| Projekty uzupełniające  | 1 770 000 zł        | 110 000 zł          | 30 000 zł         | 975 000 zł          | 28 000 zł        | 627 000 zł                        |
| <b>RAZEM</b>  | <b>4 105 000 zł</b> | <b>451 750 zł</b>   | <b>130 000 zł</b> | <b>2 728 250 zł</b> | <b>43 000 zł</b> | <b>752 000 zł</b>                 |
| %   | 100%                | 11%                 | 3%                | 66%                 | 1%               | 18%                               |



Program Rewitalizacji Gminy Kluczewsko na lata 2016-2023

| SZACUNKOWA WARTOŚĆ PROJEKTÓW REWITALIZACYJNYCH W CAŁYM PROGRAMIE REWITALIZACJI |                   |                     |               |                  |                |                                   |
|--|-------------------|---------------------|---------------|------------------|----------------|-----------------------------------|
| Wyszczególnienie   | Wartość projektów | Źródła finansowania |               |                  |                |                                   |
|  |                   | Gmina Kluczewsko    | inne JST      | Dofinansowanie   |                | Środki prywatne, w tym granty NGO |
|  |                   |                     |               | UE               | Środki krajowe |                                   |
| Obszar 1<br>Miejscowość Kluczewsko   | 8 715 000,00 zł   | 1 078 750,00 zł     | 60 000,00 zł  | 6 356 750,00 zł  | 237 000,00 zł  | 982 500,00 zł                     |
| Obszar 2<br>Miejscowość Dobromierz   | 4 745 000,00 zł   | 474 750,00 zł       | 80 000,00 zł  | 3 181 750,00 zł  | 229 000,00 zł  | 779 500,00 zł                     |
| Obszar 3<br>Miejscowość Komorniki  | 4 105 000,00 zł   | 451 750,00 zł       | 130 000,00 zł | 2 728 250,00 zł  | 43 000,00 zł   | 752 000,00 zł                     |
| Razem  | 17 565 000,00 zł  | 2 005 250,00 zł     | 270 000,00 zł | 12 266 750,00 zł | 509 000,00 zł  | 2 514 000,00 zł                   |
| %  | 100%              | 11%                 | 2%            | 70%              | 3%             | 14%                               |

Jak pokazują powyższe wyliczenia – montaż finansowany w ramach Programu Rewitalizacji jest różnorodny:

- 11% stanowi wkład Gminy Kluczewsko,
- 2% innych JST np. Starostwa Powiatowego,
- 70% dotacje z UE,
- 3% środki krajowe,
- 14% środki prywatne i granty od różnych organizacji pozarządowych.





**9 Indykatywne ramy finansowe w odniesieniu do przedsięwzięć, wraz z indykatywnymi wielkościami środków finansowych z różnych źródeł (także spoza funduszy polityki spójności na lata 2014-2020 - publiczne i prywatne środki krajowe w celu realizacji zasady dodatkowości środków UE**

|  |                        |                        |                        |
|--|------------------------|------------------------|------------------------|
| Obszar rewitalizacji nr 1 - sołectwo Kluczewsko    | Podstawowa             | Uzupełniająca          | Razem                  |
| Liczba projektów rewitalizacyjnych                 | <b>17</b>              | <b>11</b>              | <b>28</b>              |
| Szacunkowa wartość projektów rewitalizacyjnych     | <b>5 435 000,00 zł</b> | <b>3 280 000,00 zł</b> | <b>8 715 000,00 zł</b> |
| Obszar rewitalizacji nr 2 – miejscowość Dobromierz | Podstawowa             | Uzupełniająca          | Razem                  |
| Liczba projektów rewitalizacyjnych                 | <b>13</b>              | <b>8</b>               | <b>21</b>              |
| Szacunkowa wartość projektów rewitalizacyjnych     | <b>2 795 000,00 zł</b> | <b>1 950 000,00 zł</b> | <b>4 745 000,00 zł</b> |
| Obszar rewitalizacji nr 3 - miejscowość Komorniki  | Podstawowa             | Uzupełniająca          | Razem                  |
| Liczba projektów rewitalizacyjnych                 | <b>12</b>              | <b>8</b>               | <b>20</b>              |
| Szacunkowa wartość projektów rewitalizacyjnych     | <b>2 335 000,00 zł</b> | <b>1 770 000,00 zł</b> | <b>4 105 000,00 zł</b> |

|   |                         |                        |                         |
|---|-------------------------|------------------------|-------------------------|
| Podsumowanie wszystkich 3 obszarów rewitalizacji      | Podstawowa              | Uzupełniająca          | Razem                   |
| <b>Liczba projektów rewitalizacyjnych</b>             | <b>42</b>               | <b>27</b>              | <b>69</b>               |
| z czego obszar 1 - sołectwo Kluczewsko                | 40%                     | 41%                    | 41%                     |
| z czego obszar 2 - miejscowość Dobromierz             | 31%                     | 30%                    | 30%                     |
| z czego obszar 3 – miejscowość Komorniki              | 29%                     | 30%                    | 29%                     |
| <b>Szacunkowa wartość projektów rewitalizacyjnych</b> | <b>10 565 000,00 zł</b> | <b>7 000 000,00 zł</b> | <b>17 565 000,00 zł</b> |
| z czego obszar 1 - sołectwo Kluczewsko                | 51%                     | 47%                    | 50%                     |
| z czego obszar 2 - miejscowość Dobromierz             | 26%                     | 28%                    | 27%                     |
| z czego obszar 3 - miejscowość Komorniki              | 22%                     | 25%                    | 23%                     |

Tabela 44 Możliwe źródła finansowania projektów zawartych w Programie Rewitalizacji Gminy Kluczewsko

| <b>CELE TEMATYCZNE ORAZ PRIORYTETY INWESTYCYJNE</b>   | <b>PROGRAMY OPERACYJNE (FUNDUSZE)</b> |
|---|---------------------------------------|
| <b>Cel Tematyczny 3 Wzmacnianie konkurencyjności MŚP</b>  |                                       |
| 3a Promowanie przedsiębiorczości, w szczególności poprzez ułatwianie gospodarczego wykorzystywania nowych pomysłów oraz sprzyjanie tworzeniu nowych firm, w tym również poprzez inkubatory przedsiębiorczości     | RPO, POIR, POPW (EFRR)                |
| <b>Cel tematyczny 4 Wspieranie przejścia na gospodarkę niskoemisyjną we wszystkich sektorach</b>  |                                       |
| 4c Wspieranie efektywności energetycznej, inteligentnego zarządzania energią i wykorzystywania odnawialnych źródeł energii w infrastrukturze publicznej w tym w budynkach publicznych, i w sektorze mieszkaniowym | POIŚ, RPO (FS/EFRR)                   |



|   |                              |
|---|------------------------------|
| 4e Promowanie strategii niskoemisyjnych dla wszystkich rodzajów terytoriów, w szczególności dla obszarów miejskich, w tym wspieranie zrównoważonej multimodalnej mobilności miejskiej i działań adaptacyjnych mających oddziaływanie łagodzące na zmiany klimatu                                  | POIŚ, RPO,<br>POPW (FS/EFRR) |
| <b>Cel tematyczny 6 Zachowanie i ochrona środowiska naturalnego oraz wspieranie efektywnego gospodarowania zasobami</b>   |                              |
| 6c Zachowanie, ochrona, promowanie i rozwój dziedzictwa naturalnego i kulturowego   | POIŚ, RPO<br>(EFRR)          |
| 6e Podejmowanie przedsięwzięć mających na celu poprawę stanu jakości środowiska miejskiego, rewitalizację miast, rekultywację i dekontaminację terenów przemysłowych (w tym terenów powojkowych), zmniejszenie zanieczyszczenia powietrza oraz propagowanie działań służących zmniejszaniu hałasu | POIŚ, RPO<br>(FS/EFRR)       |
| <b>Cel tematyczny 7 Promowanie zrównoważonego transportu i usuwanie niedoborów przepustowości w działaniu najważniejszej infrastruktury sieciowej</b>   |                              |
| 7.d Rozwój i rehabilitacja kompleksowych, wysokiej jakości i interoperacyjnych systemów transportu kolejowego oraz propagowanie działań służących zmniejszaniu hałasu   | POIŚ, RPO,<br>POPW (FS/EFRR) |
| <b>Cel tematyczny 8 Promowanie trwałego i wysokiej jakości zatrudnienia oraz wsparcie mobilności pracowników</b>  |                              |
| 8.i dostęp do zatrudnienia osób poszukujących pracy i osób biernych zawodowo, w tym długotrwale bezrobotnych oraz oddalonych od rynku pracy, także poprzez lokalne inicjatywy na rzecz zatrudnienia oraz wspierania mobilności pracowników  | RPO (EFRR)                   |
| 8.iii praca na własny rachunek, przedsiębiorczość i tworzenie przedsiębiorstw w tym innowacyjnych mikro-, małych i średnich przedsiębiorstw   | RPO (EFS)                    |
| <b>Cel tematyczny 9 Wspieranie włączenia społecznego i walka z ubóstwem</b>   |                              |
| 9.b Wspieranie rewitalizacji fizycznej, gospodarczej i społecznej ubogich społeczności i obszarów miejskich i wiejskich   | RPO (EFRR)                   |
| 9.i Aktywne włączenie, w tym z myślą o promowaniu równych szans oraz aktywnego uczestnictwa i zwiększaniu szans na zatrudnienie   | POWER, RPO<br>(EFS)          |
| 9.iv Ułatwianie dostępu przystępnych cenowo, trwałych oraz wysokiej jakości usług, w tym opieki zdrowotnej i usług socjalnych świadczonych w interesie ogólnym  | POWER, RPO<br>(EFS)          |
| 9.v Wspieranie przedsiębiorczości społecznej i integracji zawodowej w przedsiębiorstwach społecznych oraz ekonomii społecznej i solidarnej w celu ułatwiania dostępu do zatrudnienia  | POWER, RPO<br>(EFS)          |

Źródło: Wytyczne w zakresie rewitalizacji w programach operacyjnych na lata 2014-2020) /wersja z dn. 3 lipca 2015/



Tabela 45 Priorytety Inwestycyjne o kluczowym znaczeniu dla rewitalizacji

| Program Operacyjny                                       | Priorytety Inwestycyjne  |
|--|--|
| Program Operacyjny Infrastruktura i Środowisko 2014-2020 | <p>4iii Wspieranie efektywności energetycznej, inteligentnego zarządzania energią i wykorzystywania odnawialnych źródeł energii w infrastrukturze publicznej, w tym w budynkach publicznych, w sektorze mieszkaniowym</p> <p>4v Promowanie strategii niskoemisyjnych dla wszystkich rodzajów terytoriów, w szczególności dla obszarów miejskich, w tym wspieranie zrównoważonej multimodalnej mobilności miejskiej i działań adaptacyjnych mających oddziaływanie łagodzące na zmiany klimatu</p> <p>6c Zachowanie, ochrona, promowanie i rozwój dziedzictwa naturalnego i kulturowego</p> <p>6e (iv) Podejmowanie przedsięwzięć mających na celu poprawę stanu jakości środowiska miejskiego, rewitalizację miast, rekultywację i dekontaminację terenów przemysłowych (w tym terenów powojkowych), zmniejszenie zanieczyszczenia powietrza oraz propagowania działań służących zmniejszeniu hałasu</p> <p>9a Inwestycje w infrastrukturę zdrowotną i społeczną, które przyczyniają się do rozwoju krajowego, regionalnego i lokalnego, zmniejszania nierówności w zakresie stanu zdrowia, promowanie włączenia społecznego poprzez lepszy dostęp do usług społecznych, kulturalnych i rekreacyjnych oraz przejścia z usług instytucjonalnych do usług na poziomie społeczności lokalnych</p> |
| Program Operacyjny Wiedza Edukacja Rozwój                | <p>8ii Trwała integracja na rynku pracy ludzi młodych, w szczególności tych, którzy nie pracują, nie kształcą się ani nie szkolą, w tym ludzi młodych zagrożonych wykluczeniem społecznym i ludzi młodych wywodzących się ze środowisk marginalizowanych, także poprzez wdrażanie gwarancji dla młodzieży</p>  |
| Program Operacyjny Polska Wschodnia                      | <p>4e Promowanie strategii niskoemisyjnych dla wszystkich rodzajów terytoriów, w szczególności dla obszarów miejskich, w tym wspieranie zrównoważonej multimodalnej mobilności miejskiej i działań adaptacyjnych mających oddziaływanie łagodzące na zmiany klimatu</p>  |
| Program Operacyjny Polska Cyfrowa                        | <p>2a Poszerzanie zakresu dostępności łączy szerokopasmowych oraz wprowadzanie szybkich sieci internetowych oraz wspieranie nowych technologii i sieci dla gospodarki cyfrowej</p> <p>2c Wzmocnienie zastosowań TIK dla e-administracji, e-uczenia się, e-włączenia społecznego, e-kultury i e-zdrowia.</p>  |

Źródło: Wytyczne w zakresie rewitalizacji w programach operacyjnych na lata 2014-2020 /wersja z dn.3 lipca 2015/



Program Rewitalizacji Gminy Kluczewsko na lata 2016-2023

**Lista projektów podstawowych – obszar rewitalizacji nr 1 Sołectwo Kluczewsko**

| Numer i nazwa projektu  | Wartość projektów   | Źródła finansowania |                  |                   |                   |                                   | Uwagi/ komentarze   |
|---|---------------------|---------------------|------------------|-------------------|-------------------|-----------------------------------|---|
|   |                     | Gmina Kluczewsko    | inne JST         | Dofinansowanie    |                   | Środki prywatne, w tym granty NGO |   |
|   |                     |                     |                  | UE                | Środki krajowe    |                                   |   |
| Podsumowanie  | 5 435 000 zł        | 888 750 zł          | 30 000 zł        | 4 232 250 zł      | 159 000 zł        | 125 000 zł                        |   |
| %   | 100,00%             | 16,35%              | 0,55%            | 77,87%            | 2,93%             | 2,30%                             |   |
| <b>Projekty ze sfery społecznej</b>   |                     |                     |                  |                   |                   |                                   |   |
| Aktywizacja osób bezrobotnych i poszukujących pracy   | 80 000,00 zł        | 12 000 zł           |                  | 68 000 zł         |                   |                                   | Zakłada się 85% dofinansowania w ramach RPO WŚ 2014-2020 Poddziałanie 9.2.1 Rozwój wysokiej jakości usług społecznych   |
| Wdrażanie programów profilaktycznych i rozwój usług zdrowotnych   | 160 000,00 zł       | 16 000 zł           |                  |                   | 144 000 zł        |                                   | Zakłada się dofinansowanie w 90% badań profilaktycznych i zwiększenia dostępu do usług medycznych m.in.. przez Narodowy Fundusz Zdrowia.  |
| Utworzenie Klubu Seniora  | 240 000,00 zł       | 36 000 zł           |                  | 204 000 zł        |                   |                                   | Zakłada się 85% dofinansowania w ramach RPO WŚ 2014-2020 Poddziałanie 9.2.1 Rozwój wysokiej jakości usług społecznych oraz Poddziałania 8.5.3 Edukacja formalna i pozaformalna osób dorosłych |
| Organizacja różnego rodzaju imprez (kulturalnych, sportowych, rekreacyjnych, itp.) na obszarze rewitalizacji nr 1 - sołectwo Kluczewsko | 240 000,00 zł       | 120 000 zł          | 30 000 zł        | 50 000 zł         | 15 000 zł         | 25 000 zł                         | Zakłada się finansowanie przedsięwzięć z różnych źródeł m.in. dofinansowania LGD, także granty organizacji pozarządowych  |
| Wsparcie rozwoju i zainteresowań dzieci z terenu Kluczewska   | 320 000,00 zł       | 48 000 zł           |                  | 272 000 zł        |                   |                                   | Zakłada się 85% dofinansowania w ramach RPO WŚ 2014-2020 Poddziałanie 9.2.1 Rozwój wysokiej jakości usług społecznych   |
| <b>Razem sfera społeczna</b>  | <b>1 040 000 zł</b> | <b>232 000 zł</b>   | <b>30 000 zł</b> | <b>594 000 zł</b> | <b>159 000 zł</b> | <b>25 000 zł</b>                  |   |
| <b>Projekty ze sfery gospodarczej</b>   |                     |                     |                  |                   |                   |                                   |   |



Program Rewitalizacji Gminy Kluczewsko na lata 2016-2023

| Numer i nazwa projektu  | Wartość projektów | Gmina Kluczewsko | inne JST    | UE               | Środki krajowe | Środki prywatne   | Uwagi/ komentarze  |
|---|-------------------|------------------|-------------|------------------|----------------|-------------------|--|
| Powstawanie nowych firm i wspieranie już istniejących   | 150 000,00 zł     |                  |             | 50 000 zł        |                | 100 000 zł        | Inwestycje prywatne mieszkańców sołectwa w oparciu m.in. o dotacje ARIMR, LGD  |
| <b>Razem sfera gospodarcza</b>  | <b>150 000 zł</b> | <b>0 zł</b>      | <b>0 zł</b> | <b>50 000 zł</b> | <b>0 zł</b>    | <b>100 000 zł</b> |  |
| <b>Projekty ze sfery środowiskowej</b>  |                   |                  |             |                  |                |                   |  |
| Numer i nazwa projektu  | Wartość projektów | Gmina Kluczewsko | inne JST    | UE               | Środki krajowe | Środki prywatne   | Uwagi/ komentarze  |
| Wdrażanie Programu usuwania azbestu z terenu sołectwa Kluczewsko  | 15 000,00 zł      | 2 250,00 zł      |             | 12 750,00 zł     |                |                   | Zakłada się dofinansowanie 85% Wojewódzkiego Funduszu Ochrony Środowiska i Gospodarki Wodnej w Kielcach  |
| Wymiana (na bardziej ekologiczne) i budowa oświetlenia ulicznego  | 100 000,00 zł     | 15 000,00 zł     |             | 85 000,00 zł     |                |                   | Zakłada się częściowy wkład Gminy Kluczewsko, częściowo dofinansowanie w ramach RPO WŚ 2014-2020 działanie 3.3 Poprawa efektywności energetycznej z wykorzystaniem odnawialnych źródeł energii w sektorze publicznym i mieszkaniowym   |
| <b>Razem sfera środowiskowa</b>   | <b>115 000 zł</b> | <b>17 250 zł</b> | <b>0 zł</b> | <b>97 750 zł</b> | <b>0 zł</b>    | <b>0 zł</b>       |  |
| <b>Projekty ze sfery funkcjonalno-przestrzennej</b>   |                   |                  |             |                  |                |                   |  |
| Numer i nazwa projektu  | Wartość projektów | Gmina Kluczewsko | inne JST    | UE               | Środki krajowe | Środki prywatne   | Uwagi/ komentarze  |
| Poprawa bezpieczeństwa na terenie sołectwa poprzez budowę chodników wzdłuż dróg gminnych przebiegających przez miejscowość Kluczewsko | 500 000,00 zł     | 75 000 zł        |             | 425 000,00 zł    |                |                   | Zakłada się dofinansowanie części inwestycji z PROW 2014-2020 (63,63% dofinansowania), 85% dofinansowania w ramach RPO WŚ 2014-2020, część w ramach działania 6.5 Rewitalizacja obszarów miejskich i wiejskich; część w ramach "Programu Rozwoju Gminnej i Powiatowej Infrastruktury Drogowej 2016-2019" |
| Remont drogi na odcinku przebiegającym przez sołectwo Kluczewsko  | 200 000,00 zł     | 30 000 zł        |             | 170 000,00 zł    |                |                   | Zakłada się dofinansowanie części inwestycji z PROW 2014-2020 (63,63% dofinansowania), 85% dofinansowania w ramach RPO WŚ 2014-2020, część w ramach działania 6.5 Rewitalizacja obszarów miejskich i wiejskich; część w ramach "Programu Rozwoju Gminnej i Powiatowej                                    |



Program Rewitalizacji Gminy Kluczewsko na lata 2016-2023

|  |                          |                         |                 |                     |                       |                        |  |
|--|--------------------------|-------------------------|-----------------|---------------------|-----------------------|------------------------|--|
|  |                          |                         |                 |                     |                       |                        | Infrastruktury Drogowej 2016-2019"   |
| Budowy systemu ścieżek rowerowych wraz z rekreacyjną infrastrukturą towarzyszącą na obszarze rewitalizowanym | 200 000,00 zł            | 30 000 zł               |                 | 170 000,00 zł       |                       |                        | Zakłada się dofinansowanie części inwestycji z PROW 2014-2020 (63,63% dofinansowania), 85% dofinansowania w ramach RPO WŚ 2014-2020, część w ramach działania 6.5 Rewitalizacja obszarów miejskich i wiejskich; część w ramach "Programu Rozwoju Gminnej i Powiatowej Infrastruktury Drogowej 2016-2019" |
| Adaptacja budynku dawnej Wozowni wraz z zagospodarowaniem terenu wokół w Kluczewsku                          | 1 000 000,00 zł          | 150 000 zł              |                 | 850 000 zł          |                       |                        | Zakłada się dofinansowanie 85% w ramach RPO WŚ 2014-2020, działanie 6.5 Rewitalizacja obszarów miejskich i wiejskich   |
| <b>Razem sfera funkcjonalno-przestrzenna</b>   | <b>1 900 000 zł</b>      | <b>285 000 zł</b>       | <b>0 zł</b>     | <b>1 615 000 zł</b> | <b>0 zł</b>           | <b>0 zł</b>            |  |
| <b>Projekty ze sfery technicznej</b>   |                          |                         |                 |                     |                       |                        |  |
| <b>Numer i nazwa projektu</b>  | <b>Wartość projektów</b> | <b>Gmina Kluczewsko</b> | <b>inne JST</b> | <b>UE</b>           | <b>Środki krajowe</b> | <b>Środki prywatne</b> | <b>Uwagi/ komentarze</b>   |
| Termomodernizacja budynków Urzędu Gminy  | 1 000 000,00 zł          | 150 000 zł              |                 | 850 000 zł          |                       |                        | Zakłada się częściowy wkład Gminy Kluczewsko, częściowo dofinansowanie w ramach RPO WŚ 2014-2020 działanie 3.3 Poprawa efektywności energetycznej z wykorzystaniem odnawialnych źródeł energii w sektorze publicznym i mieszkaniowym   |
| Termomodernizacja oraz doposażenie Szkoły w Kluczewsku wraz z zagospodarowaniem terenu wokół.                | 800 000,00 zł            | 120 000 zł              |                 | 680 000 zł          |                       |                        | Zakłada się 75% dofinansowania w ramach RPO WŚ 2014-2020, działanie 7.4 Rozwój infrastruktury edukacyjnej i szkoleniowej i/lub dotacja z Ministerstwa Turystyki i Sportu   |
| Adaptacja pomieszczeń i wyposażenie budynku OSP na cele społeczne  | 150 000,00 zł            | 22 500 zł               |                 | 127 500 zł          |                       |                        | Zakłada się 85% dofinansowania w ramach RPO WŚ 2014-2020 Poddziałanie 9.2.1 Rozwój wysokiej jakości usług społecznych  |





Program Rewitalizacji Gminy Kluczewsko na lata 2016-2023

|  |                     |                   |             |                     |             |             |  |
|--|---------------------|-------------------|-------------|---------------------|-------------|-------------|--|
| Budowa i modernizacja infrastruktury sportowej i rekreacyjnej na terenie miejscowości Kluczewsko | 200 000,00 zł       | 50 000 zł         |             | 150 000 zł          |             |             | Zakłada się 75% dofinansowania w ramach RPO WŚ 2014-2020, działanie 7.4 Rozwój infrastruktury edukacyjnej i szkoleniowej i/lub dotacja z Ministerstwa Turystyki i Sportu |
| Utworzenie i wyposażenie świetlicy wiejskiej w Kluczewsku  | 80 000,00 zł        | 12 000 zł         |             | 68 000 zł           |             |             | Zakłada się 85% dofinansowania w ramach RPO WŚ 2014-2020 Poddziałanie 9.2.1 Rozwój wysokiej jakości usług społecznych  |
| <b>Razem sfera techniczna</b>  | <b>2 230 000 zł</b> | <b>354 500 zł</b> | <b>0 zł</b> | <b>1 875 500 zł</b> | <b>0 zł</b> | <b>0 zł</b> |  |

**Lista projektów uzupełniających – obszar rewitalizacji nr 1 Sołectwo Kluczewsko**

| Numer i nazwa projektu                              | Wartość projektów | Źródła finansowania |             |                |                |                                   | Uwagi/ komentarze  |
|---|-------------------|---------------------|-------------|----------------|----------------|-----------------------------------|--|
|   |                   | Gmina Kluczewsko    | inne JST    | Dofinansowanie |                | Środki prywatne, w tym granty NGO |  |
|   |                   |                     |             | UE             | Środki krajowe |                                   |  |
| Podsumowanie  | 3 280 000 zł      | 190 000 zł          | 30 000 zł   | 2 124 500 zł   | 78 000 zł      | 857 500 zł                        |  |
| %   | 100%              | 6%                  | 1%          | 65%            | 2%             | 26%                               |  |
| <b>Projekty ze sfery społecznej</b>                 |                   |                     |             |                |                |                                   |  |
| Wspieranie organizacji pozarządowych                | 80 000,00 zł      | 40 000 zł           |             |                |                | 40 000 zł                         | Zakłada się częściowy wkład Gminy Kluczewsko, częściowo granty np. Polsko-Amerykańskiej Fundacji Wolności, Fundacji Batorego   |
| <b>Razem sfera społeczna</b>                        | <b>80 000 zł</b>  | <b>40 000 zł</b>    | <b>0 zł</b> | <b>0 zł</b>    | <b>0 zł</b>    | <b>40 000 zł</b>                  |  |
| <b>Projekty ze sfery gospodarczej</b>               |                   |                     |             |                |                |                                   |  |
| Numer i nazwa projektu                              | Wartość projektów | Gmina Kluczewsko    | inne JST    | UE             | Środki krajowe | Środki prywatne                   | Uwagi/ komentarze  |
| Powstawanie gospodarstw agroturystycznych           | 50 000,00 zł      |                     |             | 20 000 zł      |                | 30 000 zł                         | Inwestycje prywatne mieszkańców sołectwa w oparciu m.in. o dotacje ARiMR, LGD  |
| Wsparcie inwestycyjne MŚP na obszarze rewitalizacji | 1 000 000,00 zł   |                     |             | 500 000 zł     |                | 500 000 zł                        | Inwestycje prywatne przedsiębiorców zakłada się częściowe dofinansowanie UE RPO WŚ Działanie 2.5 Wsparcie inwestycyjne sektora MŚP, częściowo środki własne MŚP. Inwestycje mogą być także dofinansowane w ramach RPO WŚ 2014-2020, działanie 6.5 Rewitalizacja obszarów |



Program Rewitalizacji Gminy Kluczewsko na lata 2016-2023

|   |                     |                  |                  |                   |                  |                   | miejskich i wiejskich   |
|---|---------------------|------------------|------------------|-------------------|------------------|-------------------|---|
| <b>Razem sfera gospodarcza</b>                      | <b>1 050 000 zł</b> | <b>0 zł</b>      | <b>0 zł</b>      | <b>520 000 zł</b> | <b>0 zł</b>      | <b>530 000 zł</b> |   |
| <b>Projekty ze sfery środowiskowej</b>              |                     |                  |                  |                   |                  |                   |   |
| Numer i nazwa projektu                              | Wartość projektów   | Gmina Kluczewsko | inne JST         | UE                | Środki krajowe   | Środki prywatne   | Uwagi/ komentarze   |
| EWE i OZE na budynkach prywatnych                   | 300 000,00 zł       | 45 000 zł        |                  | 255 000 zł        |                  |                   | Zakłada się częściowy wkład mieszkańców obszaru rewitalizacji, częściowo dofinansowanie z Wojewódzkiego Funduszu Ochrony Środowiska i Gospodarki Wodnej w Kielcach lub w ramach RPO WŚ 2014-2020 tzw. projekty parasolowe działanie 3.3 Poprawa efektywności energetycznej z wykorzystaniem odnawialnych źródeł energii w sektorze publicznym i mieszkaniowym |
| Edukacja ekologiczna                                | 20 000,00 zł        | 5 000 zł         |                  |                   | 15 000 zł        |                   | Zakłada się częściowy wkład Gminy Kluczewsko, częściowo dofinansowanie z Wojewódzkiego Funduszu Ochrony Środowiska i Gospodarki Wodnej w Kielcach   |
| <b>Razem sfera środowiskowa</b>                     | <b>320 000 zł</b>   | <b>50 000 zł</b> | <b>0 zł</b>      | <b>255 000 zł</b> | <b>15 000 zł</b> | <b>0 zł</b>       |   |
| <b>Projekty ze sfery funkcjonalno-przestrzennej</b> |                     |                  |                  |                   |                  |                   |   |
| Numer i nazwa projektu                              | Wartość projektów   | Gmina Kluczewsko | inne JST         | UE                | Środki krajowe   | Środki prywatne   | Uwagi/ komentarze   |
| Budowa szerokopasmowego internetu                   | 150 000,00 zł       | 10 000 zł        | 30 000 zł        | 30 000 zł         | 10 000 zł        | 70 000 zł         | Zakłada się szeroki montaż finansowy tego zadania (od wkładu samorządu lokalnego poprzez samorząd wojewódzki, kończąc na inwestycjach prywatnych przedsiębiorstw)   |
| <b>Razem sfera funkcjonalno-przestrzenna</b>        | <b>150 000 zł</b>   | <b>10 000 zł</b> | <b>30 000 zł</b> | <b>30 000 zł</b>  | <b>10 000 zł</b> | <b>70 000 zł</b>  |   |
| <b>Projekty ze sfery technicznej</b>                |                     |                  |                  |                   |                  |                   |   |
| Numer i nazwa projektu                              | Wartość projektów   | Gmina Kluczewsko | inne JST         | UE                | Środki krajowe   | Środki prywatne   | Uwagi/ komentarze   |
| Termomodernizacja Budynku OSP                       | 300 000,00 zł       | 45 000 zł        |                  | 255 000 zł        |                  |                   | Zakłada się częściowy wkład Gminy Kluczewsko, częściowo dofinansowanie w ramach RPO WŚ  |



Program Rewitalizacji Gminy Kluczewsko na lata 2016-2023

|  |                     |                  |             |                     |                  |                   |  |
|--|---------------------|------------------|-------------|---------------------|------------------|-------------------|--|
|  |                     |                  |             |                     |                  |                   | 2014-2020 działanie 3.3 Poprawa efektywności energetycznej z wykorzystaniem odnawialnych źródeł energii w sektorze publicznym i mieszkaniowym  |
| Termomodernizacja Ośrodka Zdrowia  | 300 000,00 zł       | 45 000 zł        |             | 255 000 zł          |                  |                   | Zakłada się częściowy wkład Gminy Kluczewsko, częściowo dofinansowanie w ramach RPO WŚ 2014-2020 działanie 3.3 Poprawa efektywności energetycznej z wykorzystaniem odnawialnych źródeł energii w sektorze publicznym i mieszkaniowym |
| Zagospodarowanie terenu wokół Ośrodka Zdrowia  | 70 000,00 zł        |                  |             | 59 500 zł           |                  | 10 500 zł         | Zakłada się dofinansowanie 85% w ramach RPO WŚ 2014-2020, działanie 6.5 Rewitalizacja obszarów miejskich i wiejskich   |
| Zachowanie dziedzictwa kulturowego na terenie miejscowości Kluczewsko                                    | 10 000,00 zł        |                  |             |                     | 3 000 zł         | 7 000 zł          | Przedsięwzięcia Parafii, zbiórki publiczne mieszkańców, częściowo dotacja Powiatu  |
| Zachowanie dziedzictwa kulturowego na terenie miejscowości Kluczewsko - Renowacja Kościoła św. Wawrzyńca | 1 000 000,00 zł     |                  |             | 750 000,00 zł       | 50 000,00 zł     | 200 000,00 zł     | Zakłada się 75% dofinansowania w ramach RPO WŚ 2014-2020, 5% wkład krajowy, działanie 4.4 Zachowanie dziedzictwa kulturowego i naturalnego i/lub dotacja z Ministerstwa Kultury  |
| <b>Razem sfera techniczna</b>  | <b>1 680 000 zł</b> | <b>90 000 zł</b> | <b>0 zł</b> | <b>1 319 500 zł</b> | <b>53 000 zł</b> | <b>217 500 zł</b> |  |

**Lista projektów podstawowych – obszar rewitalizacji nr 2 Miejscowość Dobromierz**

| Numer i nazwa projektu       | Wartość projektów | Źródła finansowania |           |                |                |                                   | Uwagi/ komentarze |
|------------------------------|-------------------|---------------------|-----------|----------------|----------------|-----------------------------------|-------------------|
|                              |                   | Gmina Kluczewsko    | inne JST  | Dofinansowanie |                | Środki prywatne, w tym granty NGO |                   |
|                              |                   |                     |           | UE             | Środki krajowe |                                   |                   |
| Podsumowanie                 | 2 795 000 zł      | 414 750 zł          | 50 000 zł | 2 014 250 zł   | 216 000 zł     | 100 000 zł                        |                   |
| %                            | 100%              | 15%                 | 2%        | 72%            | 8%             | 4%                                |                   |
| Projekty ze sfery społecznej |                   |                     |           |                |                |                                   |                   |



Program Rewitalizacji Gminy Kluczewsko na lata 2016-2023

|   |                          |                         |                 |                   |                       |                        |  |
|---|--------------------------|-------------------------|-----------------|-------------------|-----------------------|------------------------|--|
| Aktywizacja osób bezrobotnych i poszukujących pracy   | 80 000,00 zł             | 12 000 zł               |                 | 68 000 zł         |                       |                        | Zakłada się 85% dofinansowania w ramach RPO WŚ 2014-2020 Poddziałanie 9.2.1 Rozwój wysokiej jakości usług społecznych  |
| Organizacja różnego rodzaju imprez (kulturalnych, sportowych, rekreacyjnych, itp.) na obszarze rewitalizacji nr 2 - sołectwo Dobromierz | 240 000,00 zł            | 24 000 zł               |                 |                   | 216 000 zł            |                        | Zakłada się dofinansowanie w 90% badań profilaktycznych i zwiększenia dostępu do usług medycznych m.in.. przez Narodowy Fundusz Zdrowia.   |
| Utworzenie świetlicy wiejskiej w Dobromierzu  | 320 000,00 zł            | 48 000 zł               |                 | 272 000 zł        |                       |                        | Zakłada się dofinansowanie 85% w ramach RPO WŚ 2014-2020, działanie 6.5 Rewitalizacja obszarów miejskich i wiejskich   |
| Utworzenie Klubu Seniora  | 240 000,00 zł            | 36 000 zł               |                 | 204 000 zł        |                       |                        | Zakłada się 85% dofinansowania w ramach RPO WŚ 2014-2020 Poddziałanie 9.2.1 Rozwój wysokiej jakości usług społecznych oraz Poddziałania 8.5.3 Edukacja formalna i pozaformalna osób dorosłych  |
| <b>Razem sfera społeczna</b>  | <b>880 000 zł</b>        | <b>120 000 zł</b>       | <b>0 zł</b>     | <b>544 000 zł</b> | <b>216 000 zł</b>     | <b>0 zł</b>            |  |
| <b>Projekty ze sfery gospodarczej</b>   |                          |                         |                 |                   |                       |                        |  |
| <b>Numer i nazwa projektu</b>   | <b>Wartość projektów</b> | <b>Gmina Kluczewsko</b> | <b>inne JST</b> | <b>UE</b>         | <b>Środki krajowe</b> | <b>Środki prywatne</b> | <b>Uwagi/ komentarze</b>   |
| Powstawanie nowych firm i wspieranie już istniejących   | 150 000,00 zł            |                         |                 | 50 000 zł         |                       | 100 000 zł             | Inwestycje prywatne mieszkańców sołectwa w oparciu m.in. o dotacje ARiMR, LGD  |
| <b>Razem sfera gospodarcza</b>  | <b>150 000 zł</b>        | <b>0 zł</b>             | <b>0 zł</b>     | <b>50 000 zł</b>  | <b>0 zł</b>           | <b>100 000 zł</b>      |  |
| <b>Projekty ze sfery środowiskowej</b>  |                          |                         |                 |                   |                       |                        |  |
| <b>Numer i nazwa projektu</b>   | <b>Wartość projektów</b> | <b>Gmina Kluczewsko</b> | <b>inne JST</b> | <b>UE</b>         | <b>Środki krajowe</b> | <b>Środki prywatne</b> | <b>Uwagi/ komentarze</b>   |
| Wymiana (na bardziej ekologiczne) i budowa oświetlenia ulicznego  | 100 000,00 zł            | 15 000,00 zł            |                 | 85 000,00 zł      |                       |                        | Zakłada się częściowy wkład Gminy Kluczewsko, częściowo dofinansowanie w ramach RPO WŚ 2014-2020 działanie 3.3 Poprawa efektywności energetycznej z wykorzystaniem odnawialnych źródeł energii w sektorze publicznym i mieszkaniowym |



Program Rewitalizacji Gminy Kluczewsko na lata 2016-2023

|   |                          |                         |                  |                   |                       |                        |  |
|---|--------------------------|-------------------------|------------------|-------------------|-----------------------|------------------------|--|
| Wdrażanie Programu usuwania azbestu z terenu sołectwa Dobromierz  | 15 000,00 zł             | 2 250,00 zł             |                  | 12 750,00 zł      |                       |                        | Zakłada się dofinansowanie 85% Wojewódzkiego Funduszu Ochrony Środowiska i Gospodarki Wodnej w Kielcach  |
| <b>Razem sfera środowiskowa</b>   | <b>115 000 zł</b>        | <b>17 250 zł</b>        | <b>0 zł</b>      | <b>97 750 zł</b>  | <b>0 zł</b>           | <b>0 zł</b>            |  |
| <b>Projekty ze sfery funkcjonalno-przestrzennej</b>   |                          |                         |                  |                   |                       |                        |  |
| <b>Numer i nazwa projektu</b>   | <b>Wartość projektów</b> | <b>Gmina Kluczewsko</b> | <b>inne JST</b>  | <b>UE</b>         | <b>Środki krajowe</b> | <b>Środki prywatne</b> | <b>Uwagi/ komentarze</b>   |
| Remont, przebudowa i budowa drogi na odcinku przebiegającym przez sołectwa Dobromierz   | 200 000,00 zł            | 10 000 zł               | 20 000 zł        | 170 000,00 zł     |                       |                        | Zakłada się dofinansowanie części inwestycji z PROW 2014-2020 (63,63% dofinansowania), 85% dofinansowania w ramach RPO WŚ 2014-2020, część w ramach działania 6.5 Rewitalizacja obszarów miejskich i wiejskich; część w ramach "Programu Rozwoju Gminnej i Powiatowej Infrastruktury Drogowej 2016-2019" |
| Poprawa bezpieczeństwa na terenie sołectwa poprzez remont i budowę chodników przy drodze wojewódzkiej przebiegającej przez miejscowość Dobromierz | 200 000,00 zł            | 10 000 zł               | 20 000 zł        | 170 000,00 zł     |                       |                        | Zakłada się dofinansowanie części inwestycji z PROW 2014-2020 (63,63% dofinansowania), 85% dofinansowania w ramach RPO WŚ 2014-2020, część w ramach działania 6.5 Rewitalizacja obszarów miejskich i wiejskich; część w ramach "Programu Rozwoju Gminnej i Powiatowej Infrastruktury Drogowej 2016-2019" |
| Budowy systemu ścieżek rowerowych wraz z rekreacyjną infrastrukturą towarzyszącą na obszarze rewitalizowanym                                      | 100 000,00 zł            | 5 000 zł                | 10 000 zł        | 85 000,00 zł      |                       |                        | Zakłada się dofinansowanie części inwestycji z PROW 2014-2020 (63,63% dofinansowania), 85% dofinansowania w ramach RPO WŚ 2014-2020, część w ramach działania 6.5 Rewitalizacja obszarów miejskich i wiejskich; część w ramach "Programu Rozwoju Gminnej i Powiatowej Infrastruktury Drogowej 2016-2019" |
| Zagospodarowanie terenu przy szkole - Park Naukowca   | 150 000,00 zł            | 22 500 zł               |                  | 127 500 zł        |                       |                        | Zakłada się dofinansowanie 85% w ramach RPO WŚ 2014-2020, działanie 6.5 Rewitalizacja obszarów miejskich i wiejskich   |
| <b>Razem sfera funkcjonalno-przestrzenna</b>  | <b>650 000 zł</b>        | <b>47 500 zł</b>        | <b>50 000 zł</b> | <b>552 500 zł</b> | <b>0 zł</b>           | <b>0 zł</b>            |  |



Program Rewitalizacji Gminy Kluczewsko na lata 2016-2023

| Projekty ze sfery technicznej  |                     |                   |             |                   |                |                 |  |
|--|---------------------|-------------------|-------------|-------------------|----------------|-----------------|--|
| Numer i nazwa projektu   | Wartość projektów   | Gmina Kluczewsko  | inne JST    | UE                | Środki krajowe | Środki prywatne | Uwagi/ komentarze  |
| Termomodernizacja oraz doposażenie Szkoły w Dobromierzu wraz z zagospodarowaniem terenu wokół. | 800 000,00 zł       | 200 000 zł        |             | 600 000 zł        |                |                 | Zakłada się 75% dofinansowania w ramach RPO WŚ 2014-2020, działanie 7.4 Rozwój infrastruktury edukacyjnej i szkoleniowej i/lub dotacja z Ministerstwa Turystyki i Sportu   |
| Termomodernizacja Budynku OSP  | 200 000,00 zł       | 30 000 zł         |             | 170 000 zł        |                |                 | Zakłada się częściowy wkład Gminy Kluczewsko, częściowo dofinansowanie w ramach RPO WŚ 2014-2020 działanie 3.3 Poprawa efektywności energetycznej z wykorzystaniem odnawialnych źródeł energii w sektorze publicznym i mieszkaniowym |
| <b>Razem sfera techniczna</b>  | <b>1 000 000 zł</b> | <b>230 000 zł</b> | <b>0 zł</b> | <b>770 000 zł</b> | <b>0 zł</b>    | <b>0 zł</b>     |  |

**Lista projektów uzupełniających – obszar rewitalizacji nr 2 Miejscowość Dobromierz**

| Numer i nazwa projektu               | Wartość projektów | Źródła finansowania |             |                |                |                                   | Uwagi/ komentarze  |
|--------------------------------------|-------------------|---------------------|-------------|----------------|----------------|-----------------------------------|--|
|                                      |                   | Gmina Kluczewsko    | inne JST    | Dofinansowanie |                | Środki prywatne, w tym granty NGO |  |
|                                      |                   |                     |             | UE             | Środki krajowe |                                   |  |
| Podsumowanie                         | 1 950 000 zł      | 60 000 zł           | 30 000 zł   | 1 167 500 zł   | 13 000 zł      | 679 500 zł                        |  |
| %                                    | 100%              | 3%                  | 2%          | 60%            | 1%             | 35%                               |  |
| Projekty ze sfery społecznej         |                   |                     |             |                |                |                                   |  |
| Wspieranie organizacji pozarządowych | 40 000,00 zł      | 20 000 zł           |             |                |                | 20 000 zł                         | Zakłada się częściowy wkład Gminy Kluczewsko, częściowo granty np. Polsko-Amerykańskiej Fundacji Wolności, Fundacji Batorego |
| <b>Razem sfera społeczna</b>         | <b>40 000 zł</b>  | <b>20 000 zł</b>    | <b>0 zł</b> | <b>0 zł</b>    | <b>0 zł</b>    | <b>20 000 zł</b>                  |  |
| Projekty ze sfery gospodarczej       |                   |                     |             |                |                |                                   |  |
| Numer i nazwa projektu               | Wartość projektów | Gmina Kluczewsko    | inne JST    | UE             | Środki krajowe | Środki prywatne                   | Uwagi/ komentarze  |
| Wsparcie inwestycyjne                | 1 000 000,00 zł   |                     |             | 500 000 zł     |                | 500 000 zł                        | Inwestycje prywatne przedsiębiorców zakłada się  |



Program Rewitalizacji Gminy Kluczewsko na lata 2016-2023

| MŚP na obszarze rewitalizacji                               |                     |                  |             |                   |                |                   | częściowe dofinansowanie UE RPO WŚ Działanie 2.5 Wsparcie inwestycyjne sektora MŚP, częściowo środki własne MŚP. Inwestycje mogą być także dofinansowane w ramach RPO WŚ 2014-2020, działanie 6.5 Rewitalizacja obszarów miejskich i wiejskich  |
|---|---------------------|------------------|-------------|-------------------|----------------|-------------------|---|
| <b>Razem sfera gospodarcza</b>                              | <b>1 000 000 zł</b> | <b>0 zł</b>      | <b>0 zł</b> | <b>500 000 zł</b> | <b>0 zł</b>    | <b>500 000 zł</b> |   |
| <b>Projekty ze sfery środowiskowej</b>                      |                     |                  |             |                   |                |                   |   |
| Numer i nazwa projektu                                      | Wartość projektów   | Gmina Kluczewsko | inne JST    | UE                | Środki krajowe | Środki prywatne   | Uwagi/ komentarze   |
| Edukacja ekologiczna  | 20 000,00 zł        | 5 000 zł         |             |                   | 15 000 zł      |                   | Zakłada się częściowy wkład Gminy Kluczewsko, częściowo dofinansowanie z Wojewódzkiego Funduszu Ochrony Środowiska i Gospodarki Wodnej w Kielcach   |
| EWE i OZE na budynkach prywatnych                           | 200 000,00 zł       | 30 000 zł        |             | 170 000 zł        |                |                   | Zakłada się częściowy wkład mieszkańców obszaru rewitalizacji, częściowo dofinansowanie z Wojewódzkiego Funduszu Ochrony Środowiska i Gospodarki Wodnej w Kielcach lub w ramach RPO WŚ 2014-2020 tzw. projekty parasolowe działanie 3.3 Poprawa efektywności energetycznej z wykorzystaniem odnawialnych źródeł energii w sektorze publicznym i mieszkaniowym |
| <b>Razem sfera środowiskowa</b>                             | <b>200 000 zł</b>   | <b>30 000 zł</b> | <b>0 zł</b> | <b>170 000 zł</b> | <b>0 zł</b>    | <b>0 zł</b>       |   |
| <b>Projekty ze sfery funkcjonalno-przestrzennej</b>         |                     |                  |             |                   |                |                   |   |
| Numer i nazwa projektu                                      | Wartość projektów   | Gmina Kluczewsko | inne JST    | UE                | Środki krajowe | Środki prywatne   | Uwagi/ komentarze   |
| Budowa szerokopasmowego internetu                           | 150 000,00 zł       | 10 000 zł        | 30 000 zł   | 30 000 zł         | 10 000 zł      | 70 000 zł         | Zakłada się szeroki montaż finansowy tego zadania (od wkładu samorządu lokalnego poprzez samorząd wojewódzki, kończąc na inwestycjach prywatnych przedsiębiorstw)   |
| Zagospodarowanie terenu wokół budynku OSP w Dobromierzu     | 150 000,00 zł       |                  |             | 127 500 zł        |                | 22 500 zł         | Zakłada się dofinansowanie 85% w ramach RPO WŚ 2014-2020, działanie 6.5 Rewitalizacja obszarów miejskich i wiejskich  |
| Stworzenie miejsca rekreacji poprzez zagospodarowanie Parku | 400 000,00 zł       |                  |             | 340 000 zł        |                | 60 000 zł         | Zakłada się dofinansowanie 85% w ramach RPO WŚ 2014-2020, działanie 6.5 Rewitalizacja obszarów miejskich i wiejskich  |





Program Rewitalizacji Gminy Kluczewsko na lata 2016-2023

| Razem sfera funkcjonalno-przestrzenna                                 | 700 000 zł        | 10 000 zł        | 30 000 zł   | 497 500 zł  | 10 000 zł       | 152 500 zł      |   |
|---|-------------------|------------------|-------------|-------------|-----------------|-----------------|---|
| Projekty ze sfery technicznej   |                   |                  |             |             |                 |                 |   |
| Numer i nazwa projektu  | Wartość projektów | Gmina Kluczewsko | inne JST    | UE          | Środki krajowe  | Środki prywatne | Uwagi/ komentarze   |
| Zachowanie dziedzictwa kulturowego na terenie miejscowości Dobromierz | 10 000,00 zł      |                  |             |             | 3 000 zł        | 7 000 zł        | Przedsięwzięcia Parafii, zbiórki publiczne mieszkańców, częściowo dotacja Powiatu |
| <b>Razem sfera techniczna</b>   | <b>10 000 zł</b>  | <b>0 zł</b>      | <b>0 zł</b> | <b>0 zł</b> | <b>3 000 zł</b> | <b>7 000 zł</b> |   |

**Lista projektów podstawowych – obszar rewitalizacji nr 3 Miejscowość Komorniki**

| Numer i nazwa projektu  | Wartość projektów | Źródła finansowania |            |                |                |                                   | Uwagi/ komentarze   |
|---|-------------------|---------------------|------------|----------------|----------------|-----------------------------------|---|
|   |                   | Gmina Kluczewsko    | inne JST   | Dofinansowanie |                | Środki prywatne, w tym granty NGO |   |
|   |                   |                     |            | UE             | Środki krajowe |                                   |   |
| Podsumowanie  | 2 335 000 zł      | 341 750 zł          | 100 000 zł | 1 753 250 zł   | 15 000 zł      | 125 000 zł                        |   |
| %   | 100%              | 15%                 | 4%         | 75%            | 1%             | 5%                                |   |
| Projekty ze sfery społecznej  |                   |                     |            |                |                |                                   |   |
| Aktywizacja osób bezrobotnych i poszukujących pracy   | 80 000,00 zł      | 12 000 zł           |            | 68 000 zł      |                |                                   | Zakłada się 85% dofinansowania w ramach RPO WŚ 2014-2020 Poddziałanie 9.2.1 Rozwój wysokiej jakości usług społecznych   |
| Organizacja różnego rodzaju imprez (kulturalnych, sportowych, rekreacyjnych, itp.) na obszarze rewitalizacji nr 1 - sołectwo Kluczewsko | 240 000,00 zł     | 120 000 zł          | 30 000 zł  | 50 000 zł      | 15 000 zł      | 25 000 zł                         | Zakłada się finansowanie przedsięwzięć z różnych źródeł m.in. dofinansowania LGD, także granty organizacji pozarządowych  |
| Rozszerzenie działalności świetlicy wiejskiej w Komornikach   | 150 000,00 zł     | 22 500 zł           |            | 127 500 zł     |                |                                   | Zakłada się dofinansowanie 85% w ramach RPO WŚ 2014-2020, działanie 6.5 Rewitalizacja obszarów miejskich i wiejskich  |
| Utworzenie Klubu Seniora  | 50 000,00 zł      | 7 500 zł            |            | 42 500 zł      |                |                                   | Zakłada się 85% dofinansowania w ramach RPO WŚ 2014-2020 Poddziałanie 9.2.1 Rozwój wysokiej jakości usług społecznych oraz Poddziałania 8.5.3 Edukacja formalna i |



Program Rewitalizacji Gminy Kluczewsko na lata 2016-2023

|  |                          |                         |                  |                   |                       |                        |  |
|--|--------------------------|-------------------------|------------------|-------------------|-----------------------|------------------------|--|
|  |                          |                         |                  |                   |                       |                        | pozaformalna osób dorosłych  |
| <b>Razem sfera społeczna</b>   | <b>520 000 zł</b>        | <b>162 000 zł</b>       | <b>30 000 zł</b> | <b>288 000 zł</b> | <b>15 000 zł</b>      | <b>25 000 zł</b>       |  |
| <b>Projekty ze sfery gospodarczej</b>  |                          |                         |                  |                   |                       |                        |  |
| <b>Numer i nazwa projektu</b>  | <b>Wartość projektów</b> | <b>Gmina Kluczewsko</b> | <b>inne JST</b>  | <b>UE</b>         | <b>Środki krajowe</b> | <b>Środki prywatne</b> | <b>Uwagi/ komentarze</b>   |
| Powstawanie nowych firm i wspieranie już istniejących  | 150 000,00 zł            |                         |                  | 50 000 zł         |                       | 100 000 zł             | Inwestycje prywatne mieszkańców sołectwa w oparciu m.in. o dotacje ARiMR, LGD  |
| <b>Razem sfera gospodarcza</b>   | <b>150 000 zł</b>        | <b>0 zł</b>             | <b>0 zł</b>      | <b>50 000 zł</b>  | <b>0 zł</b>           | <b>100 000 zł</b>      |  |
| <b>Projekty ze sfery środowiskowej</b>   |                          |                         |                  |                   |                       |                        |  |
| <b>Numer i nazwa projektu</b>  | <b>Wartość projektów</b> | <b>Gmina Kluczewsko</b> | <b>inne JST</b>  | <b>UE</b>         | <b>Środki krajowe</b> | <b>Środki prywatne</b> | <b>Uwagi/ komentarze</b>   |
| Wdrażanie Programu usuwania azbestu z terenu sołectwa Kluczewsko   | 15 000,00 zł             | 2 250,00 zł             |                  | 12 750,00 zł      |                       |                        | Zakłada się dofinansowanie 85% Wojewódzkiego Funduszu Ochrony Środowiska i Gospodarki Wodnej w Kielcach  |
| Wymiana (na bardziej ekologiczne) i budowa oświetlenia ulicznego   | 100 000,00 zł            | 15 000,00 zł            |                  | 85 000,00 zł      |                       |                        | Zakłada się częściowy wkład Gminy Kluczewsko, częściowo dofinansowanie w ramach RPO WŚ 2014-2020 działanie 3.3 Poprawa efektywności energetycznej z wykorzystaniem odnawialnych źródeł energii w sektorze publicznym i mieszkaniowym   |
| <b>Razem sfera środowiskowa</b>  | <b>115 000 zł</b>        | <b>17 250 zł</b>        | <b>0 zł</b>      | <b>97 750 zł</b>  | <b>0 zł</b>           | <b>0 zł</b>            |  |
| <b>Projekty ze sfery funkcjonalno-przestrzennej</b>  |                          |                         |                  |                   |                       |                        |  |
| <b>Numer i nazwa projektu</b>  | <b>Wartość projektów</b> | <b>Gmina Kluczewsko</b> | <b>inne JST</b>  | <b>UE</b>         | <b>Środki krajowe</b> | <b>Środki prywatne</b> | <b>Uwagi/ komentarze</b>   |
| Remont drogi na odcinku przebiegającym przez sołectwa Komorniki  | 200 000,00 zł            | 10 000 zł               | 20 000 zł        | 170 000,00 zł     |                       |                        | Zakłada się dofinansowanie części inwestycji z PROW 2014-2020 (63,63% dofinansowania), 85% dofinansowania w ramach RPO WŚ 2014-2020, część w ramach działania 6.5 Rewitalizacja obszarów miejskich i wiejskich; część w ramach "Programu Rozwoju Gminnej i Powiatowej Infrastruktury Drogowej 2016-2019" |
| Poprawa bezpieczeństwa na terenie sołectwa poprzez remont i budowę chodników przy drodze wojewódzkiej przebiegającej przez | 300 000,00 zł            | 15 000 zł               | 30 000 zł        | 255 000,00 zł     |                       |                        | Zakłada się dofinansowanie części inwestycji z PROW 2014-2020 (63,63% dofinansowania), 85% dofinansowania w ramach RPO WŚ 2014-2020, część w ramach działania 6.5 Rewitalizacja  |



Program Rewitalizacji Gminy Kluczewsko na lata 2016-2023

|  |                          |                         |                  |                   |                       |                        |   |
|--|--------------------------|-------------------------|------------------|-------------------|-----------------------|------------------------|---|
| miejsowość Komorniki   |                          |                         |                  |                   |                       |                        | obszarów miejskich i wiejskich; część w ramach "Programu Rozwoju Gminnej i Powiatowej Infrastruktury Drogowej 2016-2019"  |
| Budowy systemu ścieżek rowerowych wraz z rekreacyjną infrastrukturą towarzyszącą na obszarze rewitalizowanym | 200 000,00 zł            | 10 000 zł               | 20 000 zł        | 170 000,00 zł     |                       |                        | Zakłada się dofinansowanie części inwestycji z PROW 2014-2020 (63,63% dofinansowania), 85% dofinansowania w ramach RPO WŚ 2014-2020, część w ramach działania 6.5 Rewitalizacja obszarów miejskich i wiejskich; część w ramach "Programu Rozwoju Gminnej i Powiatowej Infrastruktury Drogowej 2016-2019"  |
| <b>Razem sfera funkcjonalno-przestrzenna</b>   | <b>700 000 zł</b>        | <b>35 000 zł</b>        | <b>70 000 zł</b> | <b>595 000 zł</b> | <b>0 zł</b>           | <b>0 zł</b>            |   |
| <b>Projekty ze sfery technicznej</b>   |                          |                         |                  |                   |                       |                        |   |
| <b>Numer i nazwa projektu</b>  | <b>Wartość projektów</b> | <b>Gmina Kluczewsko</b> | <b>inne JST</b>  | <b>UE</b>         | <b>Środki krajowe</b> | <b>Środki prywatne</b> | <b>Uwagi/ komentarze</b>  |
| Termomodernizacja oraz doposażenie Szkoły w Komornikach wraz z zagospodarowaniem terenu wokół.               | 700 000,00 zł            | 105 000 zł              |                  | 595 000 zł        |                       |                        | Zakłada się częściowy wkład Gminy Kluczewsko, częściowo dofinansowanie w ramach RPO WŚ 2014-2020 działanie 3.3 Poprawa efektywności energetycznej z wykorzystaniem odnawialnych źródeł energii w sektorze publicznym i mieszkaniowym Zakłada się 75% dofinansowania w ramach RPO WŚ 2014-2020, działanie 7.4 Rozwój infrastruktury edukacyjnej i szkoleniowej i/lub dotacja z Ministerstwa Turystyki i Sportu |
| Termomodernizacja budynku gospodarczego obok szkoły w Komornikach  | 150 000,00 zł            | 22 500 zł               |                  | 127 500 zł        |                       |                        |   |
| <b>Razem sfera techniczna</b>  | <b>850 000 zł</b>        | <b>127 500 zł</b>       | <b>0 zł</b>      | <b>722 500 zł</b> | <b>0 zł</b>           | <b>0 zł</b>            |   |

**Lista projektów uzupełniających – obszar rewitalizacji nr 3 Miejsowość Komorniki**

| Numer i nazwa projektu | Wartość projektów | Źródła finansowania |          |                |                | Uwagi/ komentarze |                                   |
|------------------------|-------------------|---------------------|----------|----------------|----------------|-------------------|-----------------------------------|
|                        |                   | Gmina Kluczewsko    | inne JST | Dofinansowanie |                |                   | Środki prywatne, w tym granty NGO |
|                        |                   |                     |          | UE             | Środki krajowe |                   |                                   |
|                        |                   |                     |          |                |                |                   |                                   |



Program Rewitalizacji Gminy Kluczewsko na lata 2016-2023

|   |                     |                  |             |                   |                  |                   |   |
|---|---------------------|------------------|-------------|-------------------|------------------|-------------------|---|
| Podsumowanie  | 1 770 000 zł        | 110 000 zł       | 30 000 zł   | 975 000 zł        | 28 000 zł        | 627 000 zł        |   |
| %   | 100%                | 6%               | 2%          | 55%               | 2%               | 35%               |   |
| <b>Projekty ze sfery społecznej</b>                 |                     |                  |             |                   |                  |                   |   |
| Wspieranie organizacji pozarządowych                | 40 000,00 zł        | 20 000 zł        |             |                   |                  | 20 000 zł         | Zakłada się częściowy wkład Gminy Kluczewsko, częściowo granty np. Polsko-Amerykańskiej Fundacji Wolności, Fundacji Batorego  |
| <b>Razem sfera społeczna</b>                        | <b>40 000 zł</b>    | <b>20 000 zł</b> | <b>0 zł</b> | <b>0 zł</b>       | <b>0 zł</b>      | <b>20 000 zł</b>  |   |
| <b>Projekty ze sfery gospodarczej</b>               |                     |                  |             |                   |                  |                   |   |
| Numer i nazwa projektu                              | Wartość projektów   | Gmina Kluczewsko | inne JST    | UE                | Środki krajowe   | Środki prywatne   | Uwagi/ komentarze   |
| Wsparcie inwestycyjne MŚP na obszarze rewitalizacji | 1 000 000,00 zł     |                  |             | 500 000 zł        |                  | 500 000 zł        | Inwestycje prywatne przedsiębiorców zakłada się częściowe dofinansowanie UE RPO WŚ Działanie 2.5 Wsparcie inwestycyjne sektora MŚP, częściowo środki własne MŚP. Inwestycje mogą być także dofinansowana w ramach RPO WŚ 2014-2020, działanie 6.5 Rewitalizacja obszarów miejskich i wiejskich  |
| Powstawanie gospodarstw agroturystycznych           | 50 000,00 zł        |                  |             | 20 000 zł         |                  | 30 000 zł         | Inwestycje prywatne mieszkańców sołectwa w oparciu m.in. o dotacje ARiMR, LGD   |
| <b>Razem sfera gospodarcza</b>                      | <b>1 050 000 zł</b> | <b>0 zł</b>      | <b>0 zł</b> | <b>520 000 zł</b> | <b>0 zł</b>      | <b>530 000 zł</b> |   |
| <b>Projekty ze sfery środowiskowej</b>              |                     |                  |             |                   |                  |                   |   |
| Numer i nazwa projektu                              | Wartość projektów   | Gmina Kluczewsko | inne JST    | UE                | Środki krajowe   | Środki prywatne   | Uwagi/ komentarze   |
| EWE i OZE na budynkach prywatnych                   | 200 000,00 zł       | 30 000 zł        |             | 170 000 zł        |                  |                   | Zakłada się częściowy wkład mieszkańców obszaru rewitalizacji, częściowo dofinansowanie z Wojewódzkiego Funduszu Ochrony Środowiska i Gospodarki Wodnej w Kielcach lub w ramach RPO WŚ 2014-2020 tzw. projekty parasolowe działanie 3.3 Poprawa efektywności energetycznej z wykorzystaniem odnawialnych źródeł energii w sektorze publicznym i mieszkaniowym |
| Edukacja ekologiczna                                | 20 000,00 zł        | 5 000 zł         |             |                   | 15 000 zł        |                   | Zakłada się częściowy wkład Gminy Kluczewsko, częściowo dofinansowanie z Wojewódzkiego Funduszu Ochrony Środowiska i Gospodarki Wodnej w Kielcach   |
| <b>Razem sfera środowiskowa</b>                     | <b>220 000 zł</b>   | <b>35 000 zł</b> | <b>0 zł</b> | <b>170 000 zł</b> | <b>15 000 zł</b> | <b>0 zł</b>       |   |
| <b>Projekty ze sfery funkcjonalno-przestrzennej</b> |                     |                  |             |                   |                  |                   |   |
| Numer i nazwa projektu                              | Wartość             | Gmina            | inne JST    | UE                | Środki           | Środki            | Uwagi/ komentarze   |



Program Rewitalizacji Gminy Kluczewsko na lata 2016-2023

|  | projektów         | Kluczewsko       |                  |                   | krajowe          | prywatne         |   |
|--|-------------------|------------------|------------------|-------------------|------------------|------------------|---|
| Budowa szerokopasmowego internetu  | 150 000,00 zł     | 10 000 zł        | 30 000 zł        | 30 000 zł         | 10 000 zł        | 70 000 zł        | Zakłada się szeroki montaż finansowy tego zadania (od wkładu samorządu lokalnego poprzez samorząd wojewódzki, kończąc na inwestycjach prywatnych przedsiębiorstw)   |
| <b>Razem sfera funkcjonalno-przestrzenna</b>                                 | <b>150 000 zł</b> | <b>10 000 zł</b> | <b>30 000 zł</b> | <b>30 000 zł</b>  | <b>10 000 zł</b> | <b>70 000 zł</b> |   |
| Projekty ze sfery technicznej  |                   |                  |                  |                   |                  |                  |   |
| Numer i nazwa projektu   | Wartość projektów | Gmina Kluczewsko | inne JST         | UE                | Środki krajowe   | Środki prywatne  | Uwagi/ komentarze   |
| Termomodernizacja oraz doposażenie budynku świetlicy wiejskiej w Komornikach | 300 000,00 zł     | 45 000,00 zł     |                  | 255 000 zł        |                  |                  | częściowo dofinansowanie z Wojewódzkiego Funduszu Ochrony Środowiska i Gospodarki Wodnej w Kielcach lub w ramach RPO WŚ 2014-2020 tzw. projekty parasolowe działanie 3.3 Poprawa efektywności energetycznej z wykorzystaniem odnawialnych źródeł energii w sektorze publicznym i mieszkaniowym Zakłada się dofinansowanie 85% w ramach RPO WŚ 2014-2020, działanie 6.5 Rewitalizacja obszarów miejskich i wiejskich |
| Zachowanie dziedzictwa kulturowego na terenie miejscowości Kluczewsko        | 10 000,00 zł      |                  |                  |                   | 3 000 zł         | 7 000 zł         | Przedsięwzięcia Parafii, zbiórki publiczne mieszkańców, częściowo dotacja Powiatu   |
| <b>Razem sfera techniczna</b>  | <b>310 000 zł</b> | <b>45 000 zł</b> | <b>0 zł</b>      | <b>255 000 zł</b> | <b>3 000 zł</b>  | <b>7 000 zł</b>  |   |



## 10 Mechanizmy włączenia mieszkańców, przedsiębiorców i innych podmiotów i grup aktywnych na terenie gminy w proces rewitalizacji

W ramach rewitalizacji stosowane są następujące mechanizmy włączenia mieszkańców, przedsiębiorców i innych podmiotów i grup aktywnych na terenie gminy w proces rewitalizacji:

- spotkania z mieszkańcami, przedsiębiorcami, organizacjami pozarządowymi,
- informacje na sesjach Rady Gminy,
- strona internetowa Gminy Kluczewsko – zakładka „REWITALIZACJI GMINY KLUCZEWSKO,
- spotkania Komitetu Rewitalizacji.

Inicjatorem rewitalizacji na terenie gminy Kluczewsko była Rada Gminy, która podjęła 29 kwietnia 2016r. odpowiednią uchwałę inicjującą cały proces (nr XII/6/2016 z dnia 29 kwietnia 2016 r.).

### Komunikacja z interesariuszami za pomocą strony internetowej

Wszelkie informacje dotyczące procesu rewitalizacji są upubliczniane na stronie internetowej Gminy Kluczewsko w specjalnie utworzonej zakładce „REWITALIZACJI GMINY KLUCZEWSKO”

<http://www.kluczewsko.pl/component/content/category/114-rewitalizacja>



### Komitet Rewitalizacji

Na potrzeby opracowania i wdrażania Programu został utworzony Komitetu Rewitalizacji Gminy Kluczewsko powołany zarządzeniem Wójta Gminy Kluczewsko. Nabór osób do Komitetu miał charakter otwarty, ogłoszenie w tej sprawie zostało opublikowane na stronie internetowej gminy.





### Spotkania otwarte

W ramach tworzenia Programu Rewitalizacji odbyły się następujące rodzaje konsultacji społecznych:

Wykorzystanie formularza ankietowego (zgłaszania uwag) opublikowanych na stronie internetowej Gminy Kluczewsko:

| Etap | Element konsultacji  | Termin konsultacji         | Komentarz             |
|------|--|----------------------------|-----------------------|
| 1    | Diagnoza czynników i zjawisk kryzysowych (wraz z aktualizacją) | 09.09.2016r – 10.10.2016r. | Brak zgłoszonych uwag |
| 2    | Program Rewitalizacji  |                            |                       |

Spotkania z interesariuszami (mieszkańcami) rewitalizacji odbyły się w miejscowościach wybranych do rewitalizacji:

- Komorniki - świetlica wiejska
- Dobromierz - remiza OSP - mała sala
- Kluczewsko - remiza OSP





## 11 System realizacji (wdrażania) programu rewitalizacji

### a) Osadzenie rewitalizacji w systemie zarządzania gminą

Inicjatorem rewitalizacji na terenie gminy Kluczewsko była Rada Gminy, która podjęła 29 kwietnia 2016r. uchwałę XII/6/2016 inicjującą cały proces.

Program Rewitalizacji dla Gminy Kluczewsko przyjęty zostanie w drodze uchwały Rady Gminy. W tym samym trybie będzie odbywała się jego ewentualna aktualizacja, gdyż Program posiada formułę otwartą. W drodze aktualizacji będą pojawiały się nowe projekty, zgłaszane przez interesariuszy rewitalizacji (m.in. władze lokalne, partnerzy społeczni i gospodarczy, czy też mieszkańcy obszarów zdegradowanych). Do Programu rewitalizacji będą wprowadzane te projekty, dla których:

- lokalizacja jest zgodna z obszarami wytypowanymi w ramach programu do rewitalizacji,
- określono nazwę i zakres przedsięwzięcia oraz oczekiwane rezultaty uzasadniające znaczenie projektu dla rozwoju obszarów rewitalizacji,
- określono harmonogram realizacji projektu,
- określono orientacyjne koszty realizacji projektu oraz wskazano potencjalne źródła finansowania,
- wskazano podmiot odpowiedzialny za jego realizację oraz partnerów projektu (jeśli dotyczy),
- zadania przewidziane do realizacji w okresie 2016-2023.

Do zadań Gminy należeć będzie:

- przygotowanie i składanie wniosków o dofinansowanie planowanych inwestycji, dla których beneficjentem będzie Gmina Kluczewsko,
- realizację działań przewidzianych w programie w zakresie przygotowania:
  - ✓ dokumentacji projektowej i przetargowej,
  - ✓ analiz, kosztorysów, studiów wykonalności, raportów oddziaływania na środowisko,
  - ✓ dokumentacji bieżącej,
  - ✓ nadzór nad wykonawcą pod kątem terminowości i jakości wykonywania zleconych inwestycji,
  - ✓ sprawozdań, raportów, itp.,
- monitorowanie przebiegu oraz ocena efektywności i skuteczności realizacji programu,
- promocja programu, informowanie o współfinansowaniu projektów ze środków zewnętrznych.

Projekty zgłoszone do Programu Rewitalizacji będą realizowane i wdrażane w określonej hierarchii zadań, zależnie od postanowień Rady Gminy w Kluczewsku, uregulowaniami budżetowymi (zachowaniem płynności finansowej gminy) oraz terminami określonymi przez instytucje zarządzające i wdrażające Regionalnym Programem Operacyjnym Województwa Świętokrzyskiego, PROW, itp. Każdy projekt umieszczony w Programie będzie realizowany w oparciu o harmonogram zadaniowo-czasowy. Jednostką bezpośrednio odpowiadającą za wdrażanie Programu Rewitalizacji będzie Wójt Gminy Kluczewsko. W celu opracowania i wdrożenia Programu Wójt w drodze zarządzenia powołał zespół zadaniowy do spraw rewitalizacji (złożony z pracowników gminy) i Komitet rewitalizacyjny (złożony z interesariuszy rewitalizacji).

### b) Koordynator działań rewitalizacyjnych, czyli o zadaniach Zespołu ds. rewitalizacji

- przygotowanie wniosków o dofinansowanie projektów,
- nadzorowanie i wdrażanie projektów rewitalizacji,
- przygotowanie rocznych sprawozdań z realizacji Programu,



- przygotowanie wniosku o zmianę Programu,
- gromadzenie, dostarczanie i analiza danych,
- współpraca z firmą zewnętrzną w zakresie prac związanych z przygotowaniem projektu Programu,
- identyfikacja problemów, wskazywanie możliwości eliminacji przeszkód w realizacji zadań,
- współpraca przy wdrażaniu projektów rewitalizacyjnych,
- upowszechnianie informacji o Programie za pośrednictwem strony internetowej Urzędu Gminy oraz prasy lokalnej.

To Przewodniczący Zespołu ds. rewitalizacji powołany Zarządzeniem Wójta Gminy Kluczewsko pełni formalnie funkcję Pełnomocnika rewitalizacji.

**c) Sposób realizacji zasady partnerstwa, czyli o współpracy pomiędzy sektorem publicznym, społecznym i gospodarczym**

Wdrażanie projektów rewitalizacyjnych na zdegradowanych obszarach gminy Kluczewsko będzie realizowane na zasadzie współpracy pomiędzy sektorem społecznym, gospodarczym i publicznym. Współpraca międzysektorowa w realizacji projektów rewitalizacyjnych odbywać się będzie w oparciu o następujące zasady:

- partnerstwa - co oznacza, że instytucje, uczestniczą w rozwiązywaniu problemów na zdegradowanych terenach, współdziałają z gminą przy wykonywaniu zadań,
- efektywności - polega na wspólnym dążeniu gminy i instytucji biorących udział we wdrażaniu projektów rewitalizacyjnych do osiągnięcia możliwie najlepszych efektów w realizacji zadań/projektów,
- suwerenności stron - co oznacza, że gmina i instytucje realizując/współrealizujące działania/projekty zachowują autonomię i niezależność względem siebie i są w stosunku do siebie równorzędnymi partnerami.
- jawności - zgodnie, z którą Gmina Kluczewsko udostępni organizacjom sektora pozarządowego i innym podmiotom wszelkie niezbędne informacje o celach i priorytetach realizowanych zadań oraz środkach dostępnych na ich realizację.

Partnerstwo trzech sektorów: publicznego, społecznego i gospodarczego, oprócz wspólnego celu, jakim jest wyprowadzenie zdegradowanych obszarów z sytuacji kryzysowej, ma określone podstawowe zasady stanowiące fundament wspólnych działań:

- respektowanie własnych potrzeb, możliwości i dążenie do osiągnięcia kompromisu,
- przejrzystość podejmowanych działań,
- otwarty dialog z mieszkańcami gminy.

Współpraca pomiędzy Partnerami Programu Rewitalizacji ma na celu:

- wykorzystanie potencjału organizacji oraz społeczności lokalnej poprzez skoordynowanie działań w ramach kilku wspólnych i spójnych projektów akceptowanych i wspieranych przez wszystkich uczestników,
- optymalne wykorzystanie kompetencji i zasobów będących w dyspozycji gminy, organizacji pozarządowych oraz przedsiębiorców,
- wsparcie innowacyjności proponowanych rozwiązań, wyrażającą się zastosowaniem nowych podejść do rozwiązywania problemów.

W ramach Programu Rewitalizacji Gminy Kluczewsko powołany został Komitet rewitalizacyjny, który łączy w/w sektory. Program jest ukierunkowany na dojrzałe formy partycypacji, tj. oprócz informowania i konsultacji społecznych wskazuje na zastosowanie innych zaawansowanych metod partycypacji (współdecydowanie, kontrola obywatelska). To co istotne Komitet Rewitalizacyjny został powołany w formule otartej (ogłoszenie o naborze interesariuszy rewitalizacji do Komitetu



zostało opublikowanego na www gminy) poprzez zaproszenie do jego prac wszystkich interesariuszy rewitalizacji. **To m.in. poprzez działalność Komitetu Rewitalizacji realizowana jest formuła partnerstwa w systemie zarządzania Programem.**

#### **d) aspekty środowiskowe we wdrażaniu Programu Rewitalizacji**

Gmina Kluczewsko będzie realizować inwestycje z poszanowaniem środowiska naturalnego. Podczas realizacji poszczególnych inwestycji przestrzegane będą m.in.

- Ustawy z dnia 27 kwietnia 2001 r. Prawo ochrony środowiska,
- Rozporządzenia Ministra Środowiska z dnia 6 października 2014 r. w sprawie ochrony gatunkowej roślin,
- Rozporządzeniu Ministra Środowiska z dnia 6 października 2014 r. w sprawie ochrony gatunkowej grzybów,
- Rozporządzenia Ministra Środowiska z dnia 6 października 2014 r. w sprawie ochrony gatunkowej zwierząt,
- Ustawy z dnia 16 kwietnia 2004 r. o ochronie przyrody,
- Dyrektywy Rady 92/43/EWG z dnia 21 maja 1992 r. w sprawie ochrony siedlisk przyrodniczych oraz dzikiej fauny i flory,
- Dyrektywy Rady 79/409/EWG z dnia 2 kwietnia 1979 roku w sprawie ochrony dzikich ptaków (ze zmianami),
- Uchwały nr XLIX/885/14 Sejmiku Województwa Świętokrzyskiego z dnia 13 listopada 2014 r. w sprawie Przedborskiego Obszaru Chronionego Krajobrazu.
- Rozporządzenia nr 87/2005 Wojewody Świętokrzyskiego z dnia 14 lipca 2005 w sprawie Przedborskiego Parku Krajobrazowego
- Zarządzenie Regionalnego Dyrektora Ochrony Środowiska W Kielcach i Regionalnego Dyrektora Ochrony Środowiska w Łodzi z dnia 31 grudnia 2014 r. zmieniające zarządzenie w sprawie ustanowienia planu zadań ochronnych dla obszaru Natura 2000 Ostoja Przedborska PLH260004 (Dz. Urz. Woj. Święt. Poz 1457, z późn. zm.)
- Rozporządzenia Nr 9/2002 Wojewody Łódzkiego z dnia 9 lipca 2002 r. w sprawie określenia granic Przedborskiego Parku Krajobrazowego i ustanowienia planu ochrony Przedborskiego Parku Krajobrazowego w województwie łódzkim oraz wyznaczenia Przedborskiego Obszaru Chronionego Krajobrazu

W trakcie realizacji zadań dotyczących termomodernizacji budynków użyteczności publicznej uwzględnione zostaną wymogi ochrony gatunkowej roślin, zwierząt i grzybów – zgodnie m.in. z zaleceniami i sugestiami wymienionymi w publikacjach:

-P. Wylegała, R. Jaros, R. Dzięciołowski, A. Kepel, R. Szkudlarek, R. Paszkiewicz, *Docieplanie budynków w zgodzie z zasadami ochrony przyrody*, 2009;

-*Ptaki w budynkach. Remonty i docieplenia w zgodzie z zasadami ochrony przyrody*, Kielce 2010. kosztów. Może zostać przygotowana wariantowo.

-Jakie działania można podjąć w przypadku danego budynku, aby po zakończeniu remontu oferował on dogodne schronienia i miejsca rozrodu dla ptaków i nietoperzy? Zakres tej propozycji powinien Zostaną podjęte następujące działania:

Gmina Kluczewsko przed przystąpieniem do docieplania budynku/ów zleci odpowiednio przeszkolonemu ornitologowi i chiropterologowi ekspertyzę ornitologiczną, która będzie mieć na celu odpowiedzieć na 4 pytania:

- czy budynek jest wykorzystywany, jako miejsce gniazdowania ptaków lub schronienie nietoperzy?
- czy w budynku znajdują się inne potencjalne miejsca, które mogłyby zostać zajęte przez ptaki lub nietoperze przed rozpoczęciem prac modernizacyjnych? Zostanie wykonana szczegółowa inwentaryzacja takich miejsc, obejmująca lokalizację i rodzaj.



-Jakie optymalne metody należy zastosować, by zminimalizować ryzyko, że w chwili prowadzenie prac remontowych w zakamarkach budynku znajdują się zwierzęta? Odpowiedź na to pytanie powinna obejmować rodzaj zabezpieczeń, terminy i sposoby ich wykonania oraz szacunek, co najmniej równoważyć stratę siedlisk w wyniku modernizacji plus kompensację strat poniesionych podczas remontu.

W trakcie realizacji inwestycji w razie odnalezienia pojedynczych gniazd ptasich czy miejsca obecności nietoperzy, tak zaplanowana zostanie kolejność prac, aby miejsca te były docieplane dopiero po opuszczeniu ich przez zwierzęta. W przypadku ptaków ornitologzy zabezpieczą miejsca natychmiast po wylocie z niego młodych, by nie dopuścić do ponownego złożenia jaj (wiele ptaków wyprowadza 2, albo 3 lęgi w ciągu roku). Czynne usuwanie ptaków czy nietoperzy będzie traktowane, jako ostateczność i każdorazowo będzie wymagało konsultacji i zezwolenia Generalnego Dyrektora Ochrony Środowiska. Aby remont nie spowodował znaczącej szkody przyrodniczej, zostanie zapewniona zwierzętom odpowiednia ilość właściwych schronień. Jeśli nie będzie możliwości pozostawienia schronień istniejących zostaną utworzone schronienia alternatywne, równoważące ubytek takich miejsc w wyniku remontu<sup>5</sup>. Liczba tych alternatywnych schronień będzie w pełni równoważyć stratę, z uwzględnieniem ew. rekompensaty za szkody poniesione przez populację tych gatunków w czasie remontu<sup>6</sup>. Realizując tę inwestycje Gmina będzie uwzględniać art. 51 i 52 ustawy o ochronie przyrody – wymóg ochrony ptaków i nietoperzy zasiedlających budynki.

---

<sup>5</sup> Dot. to przede wszystkich niektórych nietoperzy oraz trzech gatunków ptaków, dla których taki ubytek stanowi poważne zagrożenie wpływające na spadek ich liczebności – wróble, jerzyków i pustulek.

<sup>6</sup> Dobór odpowiednich skrzynek będzie uzgodniona z ornitologiem i chiropterologiem.



## 12 System monitoringu i oceny skuteczności działań i system wprowadzania modyfikacji w reakcji na zmiany w otoczeniu programu

### a) Odniesienie monitoringu do celów rewitalizacji (system kwantyfikowalnych i mierzalnych wskaźników)

Monitoring Programu dotyczyć będzie przede wszystkim kontroli realizacji zadań inwestycyjnych i projektów rozwojowych oraz planowanych wskaźników produktów i rezultatów poszczególnych inwestycji. Monitoring ma służyć:

- ocenie postępu realizacji konkretnych projektów inwestycyjnych,
- weryfikacji zgodności osiąganych produktów, rezultatów i osiągnięć z założonymi celami,
- ocenie efektywności wykorzystaniu posiadanych środków pieniężnych,
- wczesnej diagnozie trudności mogących mieć wpływ na realizowane inwestycje zwłaszcza terminowość ich zakończenia.

Podstawę systemu monitoringu i ewaluacji realizacji niniejszego programu stanowi zbiór wskaźników określanych każdorazowo dla zdefiniowanych celów operacyjnych oraz poszczególnych projektów, na który składają się:

- wskaźniki produktu – odnoszą się do rzeczowych efektów działalności. Są to efekty, które osiągamy bezpośrednio na skutek wydatkowania środków. Liczone są w jednostkach materialnych, np. długość nowo budowanych dróg, liczba budynków poddanych renowacji, liczba firm, które otrzymały pomoc, liczba zorganizowanych szkoleń, itp.,
- wskaźniki rezultatu – odpowiadają bezpośrednim i natychmiastowym efektom wynikającym z wdrożenia programu/projektu. Są logicznie powiązane ze wskaźnikami produktu. Wskaźniki rezultatu mogą przybierać formę wskaźników materialnych (skrócenie czasu podróży, liczba wypadków drogowych, itp.) lub finansowych (zmniejszenie nakładów na bieżące remonty nawierzchni np. w %, itp.). Dostarczają informacji o zmianach, jakie nastąpiły w wyniku realizacji projektu. Wskaźniki rezultatu mierzy się jako wyraz zmiany w porównaniu z rokiem bazowym.

### b) Procedura ewaluacji

Ewaluacja ma na celu poprawę jakości, skuteczności i spójności realizacji Programu Rewitalizacji w odniesieniu do konkretnych problemów obszaru rewitalizowanego z jednoczesnym uwzględnieniem wizji rewitalizacji i właściwego prawodawstwa lokalnego, krajowego i wspólnotowego dotyczącego m.in. oddziaływania na środowisko naturalne projektów zapisanych do realizacji w Programie. Rada Gminy oceniając realizację Programu będzie brała pod uwagę następujących 5 kryteriów:

- skuteczność – kryterium, które pozwala sprecyzować, do jakiego stopnia cele przedsięwzięcia zdefiniowane na etapie Programu zostały osiągnięte,
- efektywność – kryterium, które pozwala ocenić poziom „ekonomiczności” Programu,
- użyteczność – kryterium pozwalające ocenić, do jakiego stopnia oddziaływanie Programu odpowiada potrzebom grupy docelowej,
- trafność – kryterium pozwalające ocenić, do jakiego stopnia cele Programu odpowiadają potrzebom i priorytetom wskazanym w odniesieniu do obszaru rewitalizowanego,
- trwałość – kryterium pozwalające ocenić na ile można się spodziewać, że pozytywne zmiany wywołane oddziaływaniem Programu będą trwać po jego zakończeniu.

#### *Rola Rady Gminy – ocena skuteczności działań*

Kluczowe znaczenie dla oceny podejmowanych działań ma ich monitoring. Funkcję instytucji monitorującej wdrażania Programu będzie pełnił Rada Gminy. Co najmniej raz w roku analizowane



będą postępy w realizacji Programu Rewitalizacji. Rada jako instytucja kontrolna i uchwałodawcza będzie mieć za zadanie:

- akceptację rocznych sprawozdań z realizacji Programu, w szczególności osiągnięcia celów, rezultatów,
- analizowanie i zatwierdzanie wniosków o zmianę treści Programu Rewitalizacji,
- aktualizację Programu Rewitalizacji,
- uwzględnienie zadań zaplanowanych do realizacji przy przyjmowaniu budżetu gminy oraz wieloletnich planów inwestycyjnych lub innych dokumentów strategicznych o znaczeniu lokalnym.

**c) Opis systemu aktualizacji programu z uwzględnieniem zasady partnerstwa**

Program Rewitalizacji stanowi dokument otwarty. Poddawany będzie systematycznej, okresowej analizie i ocenie oraz będzie w razie potrzeby aktualizowany na uzasadnione wnioski interesariuszy rewitalizacji. Aktualizacja dokumentu nastąpi także w przypadku zmiany uwarunkowań, wymogów prawnych, pojawiania się nowych problemów i propozycji projektów mających je rozwiązać. Analiza, ocena i aktualizacja programu odbywać się będzie w oparciu o zasadę współpracy z zainteresowanymi partnerami. Przesłankami zmian niniejszego Programu mogą być wnioski lub sugestie funkcjonujących na terenach rewitalizacji podmiotów gospodarczych, organizacji społecznych lub poszczególnych mieszkańców. Zmiana działań lub priorytetów, o których mowa w niniejszym dokumencie, jak również ich uszczegółowienie i uzupełnienie, może nastąpić w trakcie realizacji Programu, w szczególności po przyjęciu uchwały budżetowej na kolejny rok budżetowy, określającej zadania inwestycyjne lub innych programów, w szczególności Wieloletniego Planu Inwestycyjnego lub uchwał intencyjnych. Powołany zespół do spraw rewitalizacji i Komitet Rewitalizacji będzie monitorował przebieg realizacji zadań zawartych w Programie oraz interweniował w przypadku stwierdzenia opóźnień lub nieuzasadnionej rezygnacji z realizacji zadania i w razie potrzeby przedstawiał (za pośrednictwem Wójta) Radzie Gminy propozycje zmiany Programu w zakresie dostosowania go do zmieniających się uwarunkowań.

*Cele komunikacji związanej z opracowywaniem i wdrażaniem Programu*

Zasadniczym celem komunikacji społecznej jest zapewnienie wyczerpującej i zrozumiałej informacji oraz takich dróg jej obiegu, żeby uzyskać partycypację społeczności lokalnej w procesie rewitalizacji, jej aktywny udział w programowaniu, decyzjach oraz odpowiedzialności i finansowaniu.

Komunikacja społeczna ma zapewnić interesariuszom Programu:

- dostęp do informacji na temat celów i problemów rewitalizacji,
- pobudzić ich do wyrażania własnych opinii,
- nawiązać porozumienie pomiędzy interesariuszami procesu rewitalizacji a zespołem zadaniowym/ Komitetem Rewitalizacji.

Informowanie w procesie komunikacji społecznej ma wyjaśnić mieszkańcom korzyści płynące z procesu rewitalizacji, w zamian za tymczasowe zakłócenie normalnego rytmu życia i określony wysiłek, także finansowy.





**Spis tabel**

|   |    |
|---|----|
| Tabela 1 Liczba rodzin i osób korzystających z pomocy GOPS w latach 2013-2015 .....   | 19 |
| Tabela 2 Liczba rodzin korzystających z pomocy GOPS w latach 2013-2015 w podziale na sołectwa   | 20 |
| Tabela 3 Liczba dzieci i młodzieży korzystająca z dożywiania w latach 2013-2015 .....   | 21 |
| Tabela 4 Liczba osób korzystająca z zasiłku stałego w poszczególnych sołectwach Gminy Kluczewsko w latach 2013-2015 .....                 | 22 |
| Tabela 5 Liczba osób korzystająca z zasiłku okresowego w poszczególnych sołectwach Gminy Kluczewsko w latach 2013 - 2015.....             | 23 |
| Tabela 6 Liczba osób korzystająca z zasiłku celowego w poszczególnych sołectwach Gminy Kluczewsko w latach 2013 - 2015.....               | 24 |
| Tabela 7 Liczba osób korzystająca z zasiłków z powodu bezrobocia w latach 2013-2015 .....   | 25 |
| Tabela 8 Liczba osób korzystająca z zasiłków z powodu ubóstwa w latach 2013-2015 .....  | 26 |
| Tabela 9 Liczba osób korzystająca z zasiłków z powodu niepełnosprawności w latach 2013-2015 .....   | 27 |
| Tabela 10 Liczba osób korzystająca z zasiłków z powodu długotrwałej lub ciężkiej choroby w latach 2013-2015 .....                         | 28 |
| Tabela 11 Liczba osób z terenu Gminy korzystających z pomocy z tytułu alkoholizmu w latach 2013-2015.....                                 | 29 |
| Tabela 12 Przestępczość na terenie Gminy Kluczewsko w latach 2013-2015 .....  | 30 |
| Tabela 13 Ogólna liczba przestępstw i wykroczeń w podziale na sołectwa Gminy Kluczewsko w latach 2013-2015 .....                          | 30 |
| Tabela 14 Przyrost naturalny na terenie Gminy Kluczewsko w latach 2013-2015 .....   | 31 |
| Tabela 15 Procentowy podział liczby mieszkańców poszczególnych sołectw do ogółu mieszkańców Gminy Kluczewsko.....                         | 32 |
| Tabela 16 Liczba mieszkańców w poszczególnych sołectwach – stan na 31.12.2015 .....   | 33 |
| Tabela 17 Analiza wzrostu/spadku liczby mieszkańców .....   | 34 |
| Tabela 18 Liczba mieszkańców do 16 roku życia w poszczególnych sołectwach Gminy Kluczewsko ...  | 35 |
| Tabela 19 Procentowy udział mieszkańców w wieku SENIORA w poszczególnych sołectwach Gminy Kluczewsko w latach 2013-2015 .....             | 36 |
| Tabela 20 Koła gospodyń wiejskich na terenie Gminy Kluczewsko .....   | 37 |
| Tabela 21 Wykaz stowarzyszeń działających na terenie Gminy – stan na 21.04.2016.....  | 37 |
| Tabela 22 Dane dotyczące aktywności wyborczej mieszkańców Gminy Kluczewsko podczas wyborów prezydenckich w 2015r. na tle innych gmin..... | 38 |
| Tabela 23 Inwentaryzacja azbestu na terenie Gminy Kluczewsko.....   | 41 |
| Tabela 24 Pomniki przyrody występujące na terenie Gminy Kluczewsko .....  | 49 |
| Tabela 25 Użytki ekologiczne na terenie Gminy Kluczewsko.....   | 52 |
| Tabela 26 Liczba podmiotów zarejestrowanych w ewidencji działalności gospodarczej w latach 2012-2015.....                                 | 55 |
| Tabela 27: Liczba nowo powstałych podmiotów w latach 2010-2015.....   | 56 |
| Tabela 28. Baza noclegowa na terenie Gminy Kluczewsko.....  | 57 |
| Tabela 29. Baza gastronomiczna na terenie Gminy Kluczewsko.....   | 57 |
| Tabela 30. Wskaźniki zwodociągowania w Gminie .....   | 58 |
| Tabela 31. Kanalizacja sanitarna na terenie Gminy .....   | 58 |
| Tabela 32 Dostęp do infrastruktury wodno-kanalizacyjnej i sieci gazowej w poszczególnych sołectwach Gminy Kluczewsko.....                 | 58 |
| Tabela 33 Zabytki na terenie gminy Kluczewsko wpisane do rejestr zabytków nieruchomych woj. świętokrzyskiego .....                        | 61 |
| Tabela 34 Wyniki szkół podstawowych ze sprawdzianu przeprowadzonego w roku szkolnym 2015/2016 na terenie Gminy Kluczewsko.....            | 65 |
| Tabela 35: Wyniki szkół gimnazjalnych z egzaminu przeprowadzonego w roku szkolnym 2015/2016 na terenie Gminy Kluczewsko .....             | 65 |
| Tabela 36 Dostęp do infrastruktury społecznej na terenie poszczególnych sołectw gminy.....  | 67 |





|   |     |
|---|-----|
| Tabela 37 Czytelniczy Gminnej Biblioteki Publicznej .....   | 68  |
| Tabela 38 Wypożyczenia księgozbioru Gminnej Biblioteki Publicznej.....  | 68  |
| Tabela 39 Zakres podstawowych prac jakie należy wykonać w budynkach kultury na terenie gminy Kluczewsko .....               | 69  |
| Tabela 40 Lokalizacja boisk/obiektów sportowych.....  | 71  |
| Tabela 41 Liczba mieszkańców Gminy Kluczewsko – delimitacja pod kątem wyznaczenia obszarów zdegradowanych (w kryzysie)..... | 77  |
| Tabela 42 Powierzchnia sołectw Gminy Kluczewsko ujęta do rewitalizacji.....   | 78  |
| Tabela 43 Możliwe źródła finansowania projektów zawartych w Programie Rewitalizacji Gminy Kluczewsko .....                  | 141 |
| Tabela 44 Priorytety Inwestycyjne o kluczowym znaczeniu dla rewitalizacji .....   | 143 |

### Spis map

|  |    |
|--|----|
| Mapa 1 Gmina Kluczewsko na tle województwa świętokrzyskiego..... | 16 |
| Mapa 2 Kluczewsko na tle powiatu włoszczowskiego .....           | 17 |
| Mapa 3 Obszar realizacji inwestycji.....                         | 18 |
| Mapa 4 Zagrożenie powodziowe na terenie Gminy Kluczewsko .....   | 40 |
| Mapa 5 Obszary gminy na których występuje azbest .....           | 42 |
| Mapa 6 Obszary chronione na terenie Gminy .....                  | 43 |
| Mapa 7 Przedborski Park Krajobrazowy.....                        | 46 |
| Mapa 8 Mapa potrzeb zdrowotnych .....                            | 63 |
| Mapa 9 Obszary rewitalizowane na tle Gminy Kluczewsko .....      | 79 |
| Mapa 10 Obszar rewitalizacji nr 1 miejscowość Kluczewsko .....   | 79 |
| Mapa 11 Obszar rewitalizacji nr 2 sołectwo Dobromierz.....       | 80 |
| Mapa 12 Obszar rewitalizacji nr 3 sołectwo Komorniki .....       | 80 |

### Spis zdjęć

|   |    |
|---|----|
| Zdjęcie 1 Przedborski Park Krajobrazowy .....                         | 45 |
| Zdjęcie 2 Rezerwat "Murawy Dobromierskie" .....                       | 48 |
| Zdjęcie 3: Wozownia .....   | 62 |
| Zdjęcie 4 Ruiny zboru protestanckiego. Łączyna Wola .....             | 62 |
| Zdjęcie 5: Zakład Opieki Zdrowotnej w Kluczewsku listopad 2014r. .... | 64 |
| Zdjęcie 6 Zespół Przedszkolno-Szkolny w Kluczewsku .....              | 64 |
| Zdjęcie 7 Remiza OSP Pilczyca .....                                   | 66 |
| Zdjęcie 8 Stadion sportowy w Kluczewsku.....                          | 71 |
| Zdjęcie 9 Kluczewsko – wozownia.....                                  | 74 |

